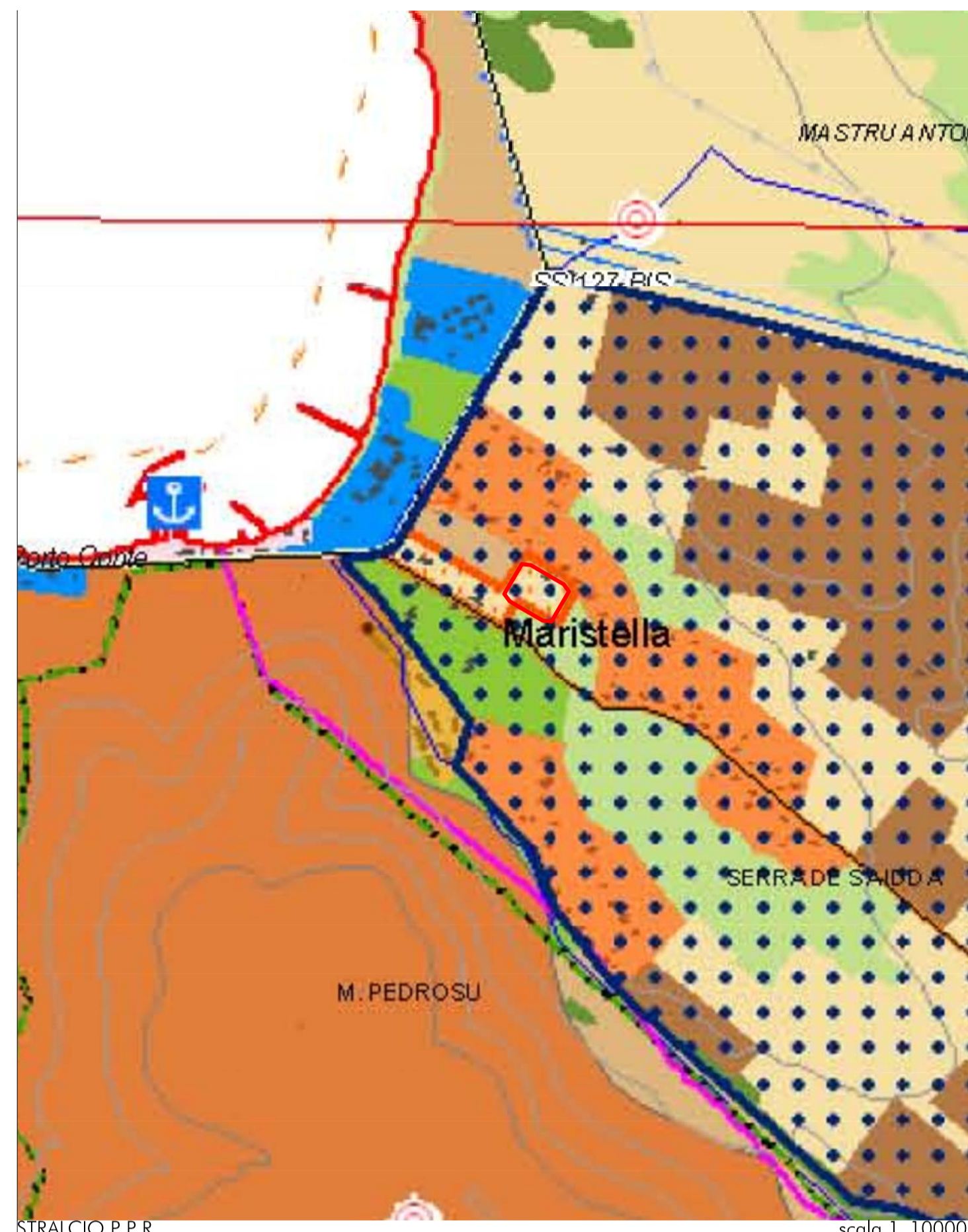
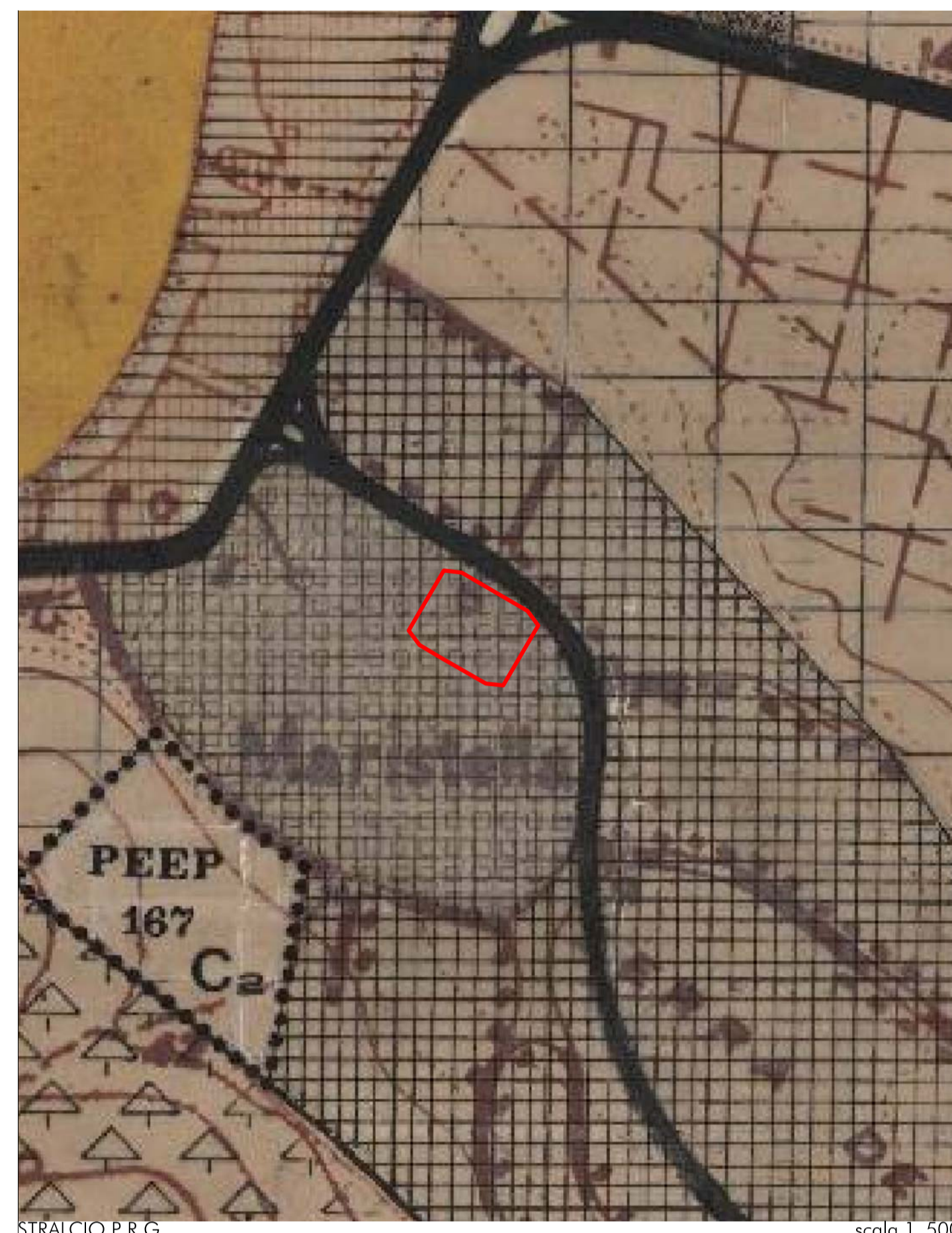


STRALCIO CARTOGRAFICO scala 1_10000



STRALCIO P.P.R. scala 1_10000
Art. 28, 29, 30 - Aree antropizzate



STRALCIO P.R.G. scala 1_5000
Art. 49 - Sottosono 34- Dei servizi pubblici o di interesse pubblico



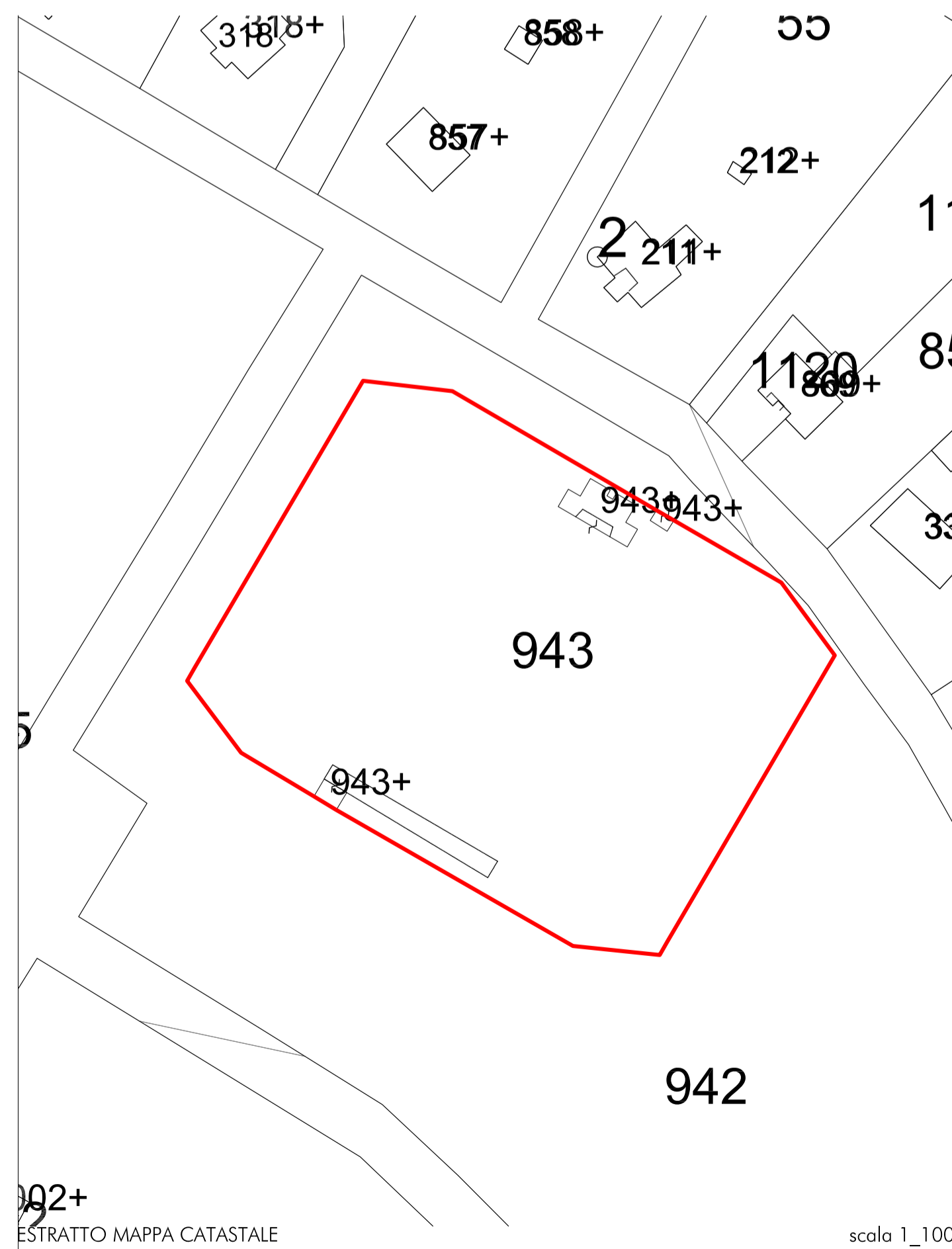
L'impianto sportivo denominato "Campo da Calcio Maristella", censito nel NCT al Foglio 48 Mappale 943, è ubicato tra via dei Platani e via degli Ulivi in prossimità dell'ingresso alla borgata dalla S.S. 127bis. È caratterizzato dalla presenza di un fabbricato adibito a spogliatoio con servizi igienici per gli atleti, ufficio, un locale pompe e caldaia. I fabbricati versano in buono stato di conservazione. Si rilevano situazioni di potenziale pericolo per gli utenti dovute alla presenza di manufatti metallici corrosi e arrugginiti, e alla presenza di una tribuna in muratura sprovvista di parapetti o balaustre causando un potenziale rischio per gli utenti. Il fondo del terreno di gioco è in buone condizioni. Per il corretto esercizio l'impianto sarebbero necessari: una manutenzione della recinzione e delle chiusure; una manutenzione della centrale termica e della caldaia; il posizionamento degli estintori e della segnaletica; l'illuminazione di sicurezza; rispetto delle norme antincendio ai sensi del **DM 18 marzo 1996** (integrato e modificato dal DM 6 giugno 2005): Norme di sicurezza per la costruzione e l'esercizio degli impianti sportivi. È chiaramente richiesto, come per tutte le attività, che tutti gli impianti siano conformi alle rispettive norme di sicurezza e che tale conformità sia attestata secondo le procedure previste dalla L. 46/90 e s.m.i. (dichiarazione di conformità o, nei casi previsti, dichiarazione di rispondenza).




PLANIMETRIA scala 1_1000



STRALCIO ORTOFOTO scala 1_1000



ESTRATTO MAPPA CATASTALE scala 1_1000
N.C.T. Foglio 48 Mappale 943



CITTA' DI ALGHERO
PROVINCIA DI SASSARI

PROPRONTE

Città di Alghero
SETTORE VI
SERVIZIO DEMANIO E PATRIMONIO

STRUTTURE SPORTIVE COMUNALI

OPERA

CAMPO DI CALCIO MARISTELLA

ELABORATO	ELABORATO TECNICO-DESCRIPTIVO	
ALLEGATO 1		

SCALA	REV.	DATA
1:		Luglio 2020

IL R.U.P.	IL DIRIGENTE	L'ASSESSORE
ARCH. GIULIANO COSSEDDU	ING. MICHELE FOIS	GIOVANNA CARBA
		IL SINDACO
		MARIO CONOCI