



**CITTÁ DI ALGHERO**  
*Provincia Di Sassari*



# *Rendiconto Esercizio 2011*

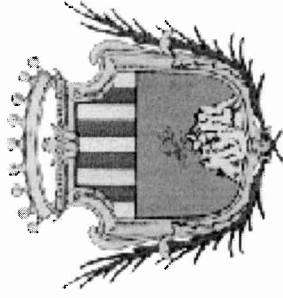
**9**

## **Inventari**

**9a** - Inventario beni immobili

**9b** - Inventario beni mobili

000351  
*Fave*



Città di Alghero  
Provincia di Sassari

# Inventario Comune di Alghero

AL 31-12-2011

BENI IMMOBILI DEMANIALI

MODULO 1

MODULO 1/A

000352  
*ave*

**MODULO 1: BENI IMMOBILI DEMANIALI**  
*Usa pubblico per natura*

N. PROG. DI INVENTARIO	DENOMINAZIONE	DATI CATASTALI	TITOLO DI PROPRIETA'	CENTRO DI COSTO	CONCESSIONI	VALORE ORIGINARIO	VALORE ATTUALE	OSSERVAZIONI
1	Area per urbanizzazioni primarie e secondarie "Porto Conte"	Part. Fogl.32 Partic.13 Sub. - ALGHERO Appart.100%	PIENA PROPRIETA'	440 - VIABILITA', TRAFFICO PARCHEGGI, CIRCOLAZIONE STRADALE E SERVIZI CONNESSI Appart.100% Inizio:01/01/1998 Fine:		104,39	104,39	
25	Area per urbanizzazioni primarie e secondarie - "Porto Conte"	Part. Fogl.32 Partic.112 Sub. - ALGHERO Appart.100%	PIENA PROPRIETA'	440 - VIABILITA', TRAFFICO PARCHEGGI, CIRCOLAZIONE STRADALE E SERVIZI CONNESSI Appart.100% Inizio:01/01/1998 Fine:		0,10	0,10	
37	Areae per viabilita e parcheggi - Piano di Zona Maristella -	Part. Fogl. Partic. Sub. - Appart.100%	PIENA PROPRIETA'	440 - VIABILITA', TRAFFICO PARCHEGGI, CIRCOLAZIONE STRADALE E SERVIZI CONNESSI Appart.100% Inizio:01/01/1998 Fine:		0,00	0,00	
75	Area per urbanizzazioni primarie e secondarie - Via P.Paoli	Part. Fogl. Partic. Sub. - Appart.100%	PIENA PROPRIETA'	440 - VIABILITA', TRAFFICO PARCHEGGI, CIRCOLAZIONE STRADALE E SERVIZI CONNESSI Appart.100% Inizio:01/01/1998 Fine:		2.514,94	2.514,94	
80	Area per urbanizzazioni primarie e secondarie - Via Azuni ang. Via degli Orti	Part. Fogl. Partic. Sub. - Appart.100%		440 - VIABILITA', TRAFFICO PARCHEGGI, CIRCOLAZIONE STRADALE E SERVIZI CONNESSI Appart.100% Inizio:01/01/1998 Fine:		192,17	192,17	
82	Area per urbanizzazioni primarie e secondarie		PIENA PROPRIETA'	440 - VIABILITA', TRAFFICO PARCHEGGI, CIRCOLAZIONE STRADALE E SERVIZI CONNESSI Appart.100% Inizio:01/01/1998 Fine:		0,00	0,00	
83	Area per urbanizzazioni primarie e secondarie - Via Verdi			440 - VIABILITA', TRAFFICO PARCHEGGI, CIRCOLAZIONE STRADALE E SERVIZI CONNESSI Appart.100% Inizio:01/01/1998 Fine:		0,00	0,00	
84	Area per urbanizzazioni primarie e secondarie - Via Michelangelo -			440 - VIABILITA', TRAFFICO PARCHEGGI, CIRCOLAZIONE STRADALE E SERVIZI CONNESSI Appart.100% Inizio:01/01/1998 Fine:		0,00	0,00	

*Flave*

**MODULO 1: BENI IMMOBILI DEMANIALI**  
*Usa pubblico per natura*

N. PROG. DI INVENTARIO	DENOMINAZIONE	DATI CATASTALI	TITOLO DI PROPRIETA'	CENTRO DI COSTO	CONCESSIONI	VALORE ORIGINARIO	VALORE ATTUALE	OSSERVAZIONI
114	Area per Viabilità e Parcheggi	Part. Fogl. Partic. Sub. - Appart.100%		440 - VIABILITA', TRAFFICO PARCHEGGI, CIRCOLAZIONE STRADALE E SERVIZI CONNESSI Appart.100% Inizio:01/01/1998 Fine:		607,69	607,69	
119	Area urbana - Terreno in Via IV Novembre	Part. Fogl.71 Partic.217 Sub. - ALGHERO Appart.100%		480 - URBANISTICA Appart.100% Inizio:01/01/1998 Fine:		0,00	0,00	
120	Area urbana - Terreno Convento S. Agostino -	Part. Fogl.71 Partic.60 Sub. - ALGHERO Appart.100%	PIENA PROPRIETA'	140 - DEMANIO E PATRIMONIO Appart.100% Inizio:01/01/1998 Fine:		1.561,62	1.561,62	
122	Area urbana - Via Valverde -	Part. Fogl.71 Partic.282 Sub. - ALGHERO Appart.100%		480 - URBANISTICA Appart.100% Inizio:01/01/1998 Fine:		0,00	0,00	
124	Area agricola - Loc. Monte Agnese	Part. Fogl.60 Partic.4 Sub. - ALGHERO Appart.100%	PIENA PROPRIETA'	140 - DEMANIO E PATRIMONIO Appart.100% Inizio:01/01/1998 Fine:		316,17	316,17	
125	Area urbana - Regione "Calabona"	Part. Fogl.78 Partic.11 Sub. - ALGHERO Appart.100%	PIENA PROPRIETA'	140 - DEMANIO E PATRIMONIO Appart.100% Inizio:01/01/1998 Fine:		414,46	414,46	
127	Area urbana - Via Lido -	Part. Fogl.61/Q Partic.761 Sub. - ALGHERO Appart.100%	PIENA PROPRIETA'	480 - URBANISTICA Appart.100% Inizio:01/01/1998 Fine:		0,29	0,29	
152	Area Urbana - Terreno in località "Maria Pla"	Part. Fogl.37 Partic.13 Sub. - ALGHERO Appart.100%	PIENA PROPRIETA'	480 - URBANISTICA Appart.100% Inizio:01/01/1998 Fine:		1.016,19	1.016,19	

*Have*

**MODULO 1: BENI IMMOBILI DEMANIALI**  
*Uso pubblico per natura*

N. PROG. DI INVENTARIO	DENOMINAZIONE	DATI CATASTALI	TITOLO DI PROPRIETA'	CENTRO DI COSTO	CONCESSIONI	VALORE ORIGINARIO	VALORE ATTUALE	OSSERVAZIONI
154	Area Urbana - Terreno in Località Maria Pia	Part. Fogl.37 Partic.14 Sub. - - ALGHERO Appart.100%	PIENA PROPRIETA'	480 - URBANISTICA Appart.100% Inizio:01/01/1998 Fine:		1,74	1,74	
156	Area Urbana - Terreno in località Calabona	Part. Fogl.78 Partic.246 Sub. - - ALGHERO Appart.100%	PIENA PROPRIETA'	480 - URBANISTICA Appart.100% Inizio:01/01/1998 Fine:		276,95	276,95	
159	Area Urbana - Terreno in Via IV Novembre	Part. Fogl.71 Partic.216 Sub. - - ALGHERO Appart.100%		480 - URBANISTICA Appart.100% Inizio:01/01/1998 Fine:		0,00	0,00	
166	Aree per Viabilità e Parcheggi - "San Michele"	Part. Fogl. Partic. Sub. - - Appart.100%	PIENA PROPRIETA'	440 - VIABILITA', TRAFFICO PARCHEGGI, CIRCOLAZIONE STRADALE E SERVIZI CONNESSI Appart.100% Inizio:01/01/1998 Fine:		17.144,72	17.144,72	
167	Area Urbana - Terreno Lungomare Valencia	Part. Fogl.71 Partic.742 Sub. - - ALGHERO Appart.100%	PIENA PROPRIETA'	480 - URBANISTICA Appart.100% Inizio:01/01/1998 Fine:		8,16	8,16	
169	Area per urbanizzazioni primarie e secondarie P. di L. Artigianale "Malai"	Part. Fogl.39 Partic.130 Sub. - - ALGHERO Appart.100%		480 - URBANISTICA Appart.100% Inizio:01/01/1998 Fine:		331,82	331,82	
170	Area Urbana - Via Ales	Part. Fogl.61 Partic.839 Sub. - - ALGHERO Appart.100%		480 - URBANISTICA Appart.100% Inizio:01/01/1998 Fine:		0,53	0,53	
172	Terreno Agricolo in Regione "Monte Agnese"	Part. Fogl.60 Partic.45 Sub. - - ALGHERO Appart.100%	PIENA PROPRIETA'	480 - URBANISTICA Appart.100% Inizio:01/01/1998 Fine:		2.489,98	2.489,98	

000005

*Have*

**MODULO 1: BENI IMMOBILI DEMANIALI**  
*Uso pubblico per natura*

N. PROG. DI INVENTARIO	DENOMINAZIONE	DATI CATASTALI	TITOLO DI PROPRIETA'	CENTRO DI COSTO	CONCESSIONI	VALORE ORIGINARIO	VALORE ATTUALE	OSSERVAZIONI
192	Aree per Viabilità e Parcheggi - Loc. Fertilia	Part. Fogl.49 Partic.451 Sub. - ALGHERO Appart.100%	PIENA PROPRIETA'	440 - VIABILITA', TRAFFICO PARCHEGGI, CIRCOLAZIONE STRADALE E SERVIZI CONNESSI Appart.100% Inizio:01/01/1998 Fine:		0,00	0,00	
203	Area per urbanizzazioni primarie e secondarie - Aree per Parcheggi - Loc. Fertilia	Part. Fogl.49 Partic.297 Sub. - ALGHERO Appart.100%		480 - URBANISTICA Appart.100% Inizio:01/01/1998 Fine:		141,61	141,61	
205	Area per urbanizzazioni primarie e secondarie - Aree per Parcheggi - Loc. Fertilia	Part. Fogl.49 Partic.297 Sub. - ALGHERO Appart.100%	PIENA PROPRIETA'	480 - URBANISTICA Appart.100% Inizio:01/01/1998 Fine:		84,96	84,96	
206	Area per urbanizzazioni primarie e secondarie - Aree per Viabilità - Loc. Fertilia	Part. Fogl.49 Partic.297 Sub. - ALGHERO Appart.100%	PIENA PROPRIETA'	440 - VIABILITA', TRAFFICO PARCHEGGI, CIRCOLAZIONE STRADALE E SERVIZI CONNESSI Appart.100% Inizio:01/01/1998 Fine:		577,97	577,97	
220	Aree per viabilità e parcheggi - Piano di utilizzo "Lupi" - La superficie del terreno è di mq. 6250	Part. Fogl. Partic. Sub. - Appart.100%	PIENA PROPRIETA'	440 - VIABILITA', TRAFFICO PARCHEGGI, CIRCOLAZIONE STRADALE E SERVIZI CONNESSI Appart.100% Inizio:01/01/1998 Fine:		90,78	90,78	
234	Aree per Viabilità - Loc. Caragol -	Part. Fogl. Partic. Sub. - Appart.100%		440 - VIABILITA', TRAFFICO PARCHEGGI, CIRCOLAZIONE STRADALE E SERVIZI CONNESSI Appart.100% Inizio:01/01/1998 Fine:		1.006,47	1.006,47	
235	Area per urbanizzazioni primarie e secondarie - Area per Viabilità e parcheggi - Loc. Il Carmine	Part. Fogl. Partic. Sub. - Appart.100%		440 - VIABILITA', TRAFFICO PARCHEGGI, CIRCOLAZIONE STRADALE E SERVIZI CONNESSI Appart.100% Inizio:01/01/1998 Fine:		202.542,64	202.542,64	
266	Area per viabilità e parcheggi - Loc. "Cuguttu" -La superficie del terreno è di mq. 17208	Part. Fogl. Partic. Sub. - Appart.100%	PIENA PROPRIETA'	480 - URBANISTICA Appart.100% Inizio:01/01/1998 Fine:		2.499,52	2.499,52	

000350  
Tave

**MODULO 1: BENI IMMOBILI DEMANIALI**  
*Usa pubblico per natura*

N. PROG. DI INVENTARIO	DENOMINAZIONE	DATI CATASTALI	TITOLO DI PROPRIETA'	CENTRO DI COSTO	CONCESSIONI	VALORE ORIGINARIO	VALORE ATTUALE	OSSERVAZIONI
263	Area Urbana - Terreno: stazione e depositi FdS - Loc. La Pietraia - La superficie del terreno è di mq. 14080	Part. Fogl.61 Partic.68 Sub. - ALGHERO Appart.100%	PIENA PROPRIETA'	140 - DEMANIO E PATRIMONIO Appart.100% Inizio:01/01/1998 Fine:		204,52	204,52	
280	Magazzino e fabbrica del ghiaccio - Banchina Sanità	Part. Fogl. Partic. Sub. - Appart.100%	PIENA PROPRIETA'	140 - DEMANIO E PATRIMONIO Appart.100% Inizio:01/01/1998 Fine:		39.271,90	22.777,66	
292	Mercato Civico del pesce	Part.329 Fogl. Partic.97 Sub.vari - ALGHERO Appart.100%		650 - FIERE MERCATI E SERVIZI CONNESSI Appart.100% Inizio:01/01/1998 Fine:		119.629,95	473.736,80	
309	Mercato Civico - Via Sassari	Part.329 Fogl.71 Partic. Sub. - ALGHERO Appart.100%		650 - FIERE MERCATI E SERVIZI CONNESSI Appart.100% Inizio:01/01/1998 Fine:		223.986,26	469.254,10	
328	Mercato Rionale Sant'Agostino			650 - FIERE MERCATI E SERVIZI CONNESSI Appart.100% Inizio:01/01/1998 Fine:		227.798,81	134.703,26	
335	Ex Carceretto San Michele -(Museo Civico Via Carlo Alberto) -	Part.419 Fogl.97 Partic.309 Sub.4 - ALGHERO Appart.100%		335 - MUSEI Appart.100% Inizio:01/01/1998 Fine:		85.064,17	2.376.168,36	
349	Mercato Rionale "La Pietraia"	Part. Fogl. Partic. Sub. - ALGHERO Appart.100%		650 - FIERE MERCATI E SERVIZI CONNESSI Appart.100% Inizio:01/01/1998 Fine:		139.498,21	368.544,82	
522	Area Urbana - Area Attrezzata Via Don Milazoni	Part.264 Fogl.61 Partic.200 Sub. - ALGHERO Appart.100%	PIENA PROPRIETA'	550 - VERDE URBANO E SERVIZI CONNESSI Appart.100% Inizio:01/01/1998 Fine:		18.162,76	18.162,76	

00357  
Rave

**MODULO 1: BENI IMMOBILI DEMANIALI**  
*Usa pubblico per natura*

N. PROG. DI INVENTARIO	DENOMINAZIONE	DATI CATASTALI	TITOLO DI PROPRIETA'	CENTRO DI COSTO	CONCESSIONI	VALORE ORIGINARIO	VALORE ATTUALE	OSSERVAZIONI
524	Area verde Via Don Minzoni "Parco della Stazione"	Part.264 Fogl.61 Partic.199 Sub. - ALGHERO Appart.100%	PIENA PROPRIETA'	550 - VERDE URBANO E SERVIZI CONNESSI Appart.100% Inizio:01/01/1998 Fine:		130.725,57	1.418.438,56	
760	CIMITERO			630 - SERVIZIO NECROSCOPICO CIMITERIALE Appart.100% Inizio:19/05/2004 Fine:		0,00	2.126.185,00	
771	BASTIONI			480 - URBANISTICA Appart.100% Inizio:01/01/1998 Fine:		0,00	3.536.574,70	
783	Locale Via Sassari (accorpato al Mercato Civico)	Part. Fogl. Partic. Sub. - Appart.100%	PIENA PROPRIETA'	140 - DEMANIO E PATRIMONIO Appart.100% Inizio:01/01/1998 Fine:		21.350,64	13.664,40	
784	Bar - Via Sassari	Part.329 Fogl.97 Partic.276 Sub.1 - ALGHERO Appart.100%	PIENA PROPRIETA'	140 - DEMANIO E PATRIMONIO Appart.100% Inizio:01/01/1998 Fine:		36.642,71	23.451,35	
785	RIVENDITA PRODOTTI COAPLA - Via Sassari	Part. Fogl. Partic. Sub. - Appart.100%	PIENA PROPRIETA'	140 - DEMANIO E PATRIMONIO Appart.100% Inizio:01/01/1998 Fine:		12.628,82	8.082,50	
787	CHALET "CAVALLINO BIANCO" - Lungomare Dante	Part.329 Fogl.71 Partic.363 Sub. - ALGHERO Appart.100%	PIENA PROPRIETA'	360 - ATTIVITA' E MANIFESTAZIONI CULTURALI Appart.100% Inizio:01/01/1998 Fine:		985.890,60	630.969,96	
788	BAR "BALAGUER" - Colle El Trò	Part. Fogl. Partic. Sub. - Appart.100%	PIENA PROPRIETA'	140 - DEMANIO E PATRIMONIO Appart.100% Inizio:01/01/1998 Fine:		67.610,35	43.270,63	

660358  
flave



**MODULO 1: BENI IMMOBILI DEMANIALI**  
*Usa pubblico per natura*

N. PROG. DI INVENTARIO	DENOMINAZIONE	DATI CATASTALI	TITOLO DI PROPRIETA'	CENTRO DI COSTO	CONCESSIONI	VALORE ORIGINARIO	VALORE ATTUALE	OSSERVAZIONI
789	Bar "CASA DEL CAFFE'" - Via Cagliari 2	Part. Fogl. Partic. Sub. - Appart.100%		140 - DEMANIO E PATRIMONIO Appart.100% Inizio:01/01/1998 Fine:		146.938,19	111.024,03	
792	BIGLIETTERIA E SERVIZI - Via Catalogna	Part. Fogl. Partic. Sub. - Appart.100%		140 - DEMANIO E PATRIMONIO Appart.100% Inizio:01/01/1998 Fine:		6.914,07	4.425,03	
793	BAR "USERI" - Via Vlt. Emanuele		PIENA PROPRIETA'	140 - DEMANIO E PATRIMONIO Appart.100% Inizio:01/01/1998 Fine:		54.088,28	95.330,03	
794	Area per urbanizzazioni primarie e secondarie - area in agro	Part.487 Fogl.64 Partic.917 Sub. - ALGHERO Appart.100%		530 - SERVIZIO IDRICO-INTEGRATO Appart.100% Inizio:01/01/1998 Fine:		1.958,51	1.958,51	
795	Area per urbanizzazioni primarie e secondarie	Part.2926 Fogl.64 Partic.917 Sub. - ALGHERO Appart.100%		530 - SERVIZIO IDRICO-INTEGRATO Appart.100% Inizio:01/01/1998 Fine:		3.069,01	3.069,01	
796	Area servitù passaggio condotta fognaria S. M. La Palma	Part.12807 Fogl.10 Partic.22 Sub. - Appart.100%		530 - SERVIZIO IDRICO-INTEGRATO Appart.100% Inizio:01/01/1998 Fine:		151,36	151,36	
797	Area servitù passaggio condotta fognaria S. M. La Palma	Part.2926 Fogl.10 Partic.19 Sub. - Appart.100%		530 - SERVIZIO IDRICO-INTEGRATO Appart.100% Inizio:01/01/1998 Fine:		505,13	505,13	
798	Area servitù passaggio condotta fognaria Fertilia	Part.2926 Fogl.35 Partic.128 Sub. - Appart.100%		530 - SERVIZIO IDRICO-INTEGRATO Appart.100% Inizio:01/01/1998 Fine:		7.324,38	7.324,38	

100359  
Flora

**MODULO 1: BENI IMMOBILI DEMANIALI**  
*Usa pubblico per natura*

N. PROG. DI INVENTARIO	DENOMINAZIONE	DATI CATASTALI	TITOLO DI PROPRIETA'	CENTRO DI COSTO	CONCESSIONI	VALORE ORIGINARIO	VALORE ATTUALE	OSSERVAZIONI
801	Area per urbanizzazioni primarie e secondarie - Agro di Alghero	Part. Fogli.77 Partic.521 Sub. - ALGHERO Appart.100%		530 - SERVIZIO IDRICO-INTEGRATO Appart.100% Inizio:01/01/1998 Fine:		67,51	67,51	
802	Area per urbanizzazioni primarie e secondarie - Agro di Alghero	Part. Fogli.77 Partic.519 Sub. - ALGHERO Appart.100%		530 - SERVIZIO IDRICO-INTEGRATO Appart.100% Inizio:01/01/1998 Fine:		4.357,14	4.357,14	
803	Area per urbanizzazioni primarie e secondarie - Agro di Alghero	Part. Fogli.77 Partic.523 Sub. - ALGHERO Appart.100%		530 - SERVIZIO IDRICO-INTEGRATO Appart.100% Inizio:01/01/1998 Fine:		12.925,24	12.925,24	
812	Area per canale di guardia - Agro di Alghero	Part. Fogli.79 Partic.161 Sub. - ALGHERO Appart.100%		530 - SERVIZIO IDRICO-INTEGRATO Appart.100% Inizio:01/01/1998 Fine:		4.652,32	4.652,32	
813	area per canale di guardia - agro di Alghero	Part. Fogli.79 Partic.162 Sub. - ALGHERO Appart.100%		530 - SERVIZIO IDRICO-INTEGRATO Appart.100% Inizio:01/01/1998 Fine:		5.923,76	5.923,76	
814	area per canale di guardia - agro di Alghero	Part. Fogli.79 Partic.163 Sub. - ALGHERO Appart.100%		530 - SERVIZIO IDRICO-INTEGRATO Appart.100% Inizio:01/01/1998 Fine:		7,60	7,60	
815	area per canale di guardia - agro di Alghero	Part. Fogli.79 Partic.165 Sub. - ALGHERO Appart.100%		530 - SERVIZIO IDRICO-INTEGRATO Appart.100% Inizio:01/01/1998 Fine:		1.143,69	1.143,69	
816	area per canale di guardia - agro di Alghero	Part. Fogli.79 Partic.167 Sub. - ALGHERO Appart.100%		530 - SERVIZIO IDRICO-INTEGRATO Appart.100% Inizio:01/01/1998 Fine:		194,67	194,67	

80300  
Cava

**MODULO 1: BENI IMMOBILI DEMANIALI**  
*Uso pubblico per natura*

N. PROG. DI INVENTARIO	DENOMINAZIONE	DATI CATASTALI	TITOLO DI PROPRIETA'	CENTRO DI COSTO	CONCESSIONI	VALORE ORIGINARIO	VALORE ATTUALE	OSSERVAZIONI
817	area per canale di guardia - agro di Alghero	Part. Fogl.79 Partic.168 Sub. - Appart.100%		530 - SERVIZIO IDRICO-INTEGRATO Appart.100% Inizio:01/01/1998 Fine:		59,31	59,31	
818	Area per urbanizzazioni primarie e secondarie - Area soggetta al diritto di servitù a favore del Comune di Alghero - agro di Alghero	Part. Fogl.66 Partic.926 Sub. - Appart.100%		530 - SERVIZIO IDRICO-INTEGRATO Appart.100% Inizio:01/01/1998 Fine:		0,00	0,00	
819	area per la realizzazione del canale Nord - agro di Alghero	Part. Fogl.66 Partic.923 Sub. - ALGHERO Appart.100%		530 - SERVIZIO IDRICO-INTEGRATO Appart.100% Inizio:01/01/1998 Fine:		70,58	70,58	
820	area per realizzazione del canale Nord - agro di Alghero	Part. Fogl.66 Partic.924 Sub. - ALGHERO Appart.100%		530 - SERVIZIO IDRICO-INTEGRATO Appart.100% Inizio:01/01/1998 Fine:		35,29	35,29	
828	sistemazione idraulica canale La Cunetta - Loc. La Cunetta	Part. Fogl.71 Partic.4220 Sub. ALGHERO Appart.100%		530 - SERVIZIO IDRICO-INTEGRATO Appart.100% Inizio:01/01/1998 Fine:		115,74	115,74	
829	sistemazione idraulica canale La Cunetta - loc. la Cunetta	Part. Fogl.71 Partic.4222 Sub. ALGHERO Appart.100%		530 - SERVIZIO IDRICO-INTEGRATO Appart.100% Inizio:01/01/1998 Fine:		2.112,28	6.964,56	
830	sistemazione idraulica la Cunetta	Part. Fogl.71 Partic.4228 Sub. ALGHERO Appart.100%		530 - SERVIZIO IDRICO-INTEGRATO Appart.100% Inizio:01/01/1998 Fine:		7.349,64	7.349,64	
855	Fabbricato MUSEO DEL CORALLO (ex Villa Costantino)	Part.1013936 Fogl.71 Partic.162 Sub. - Appart.100%		335 - MUSEI Appart.100% Inizio:19/05/2004 Fine:		805.764,32	1.024.201,07	

000301  
Rave

**MODULO 1: BENI IMMOBILI DEMANIALI**  
*Usa pubblico per natura*

N. PROG. DI INVENTARIO	DENOMINAZIONE	DATI CATASTALI	TITOLO DI PROPRIETA'	CENTRO DI COSTO	CONCESSIONI	VALORE ORIGINARIO	VALORE ATTUALE	OSSERVAZIONI
859	Costruzione canale di guardia a protezione dell'abitato a sud della Città di Alghero - cessione volontaria di area Sigg. Bozzolo Maria Rosa e Sari Gianbattista	Part. Fogl.78 Partic.722 Sub. - ALGHERO Appart.100%		530 - SERVIZIO IDRICO-INTEGRATO Appart.100% Inizio:01/01/1998 Fine:		1.434,10	1.434,10	
860	Costruzione canale di guardia a protezione dell'abitato a sud della città di Alghero - cessione volontaria di area Sigg. Bozzolo Maria Rosa e Sari Gianbattista -	Part. Fogl.78 Partic.725 Sub. - ALGHERO Appart.100%		530 - SERVIZIO IDRICO-INTEGRATO Appart.100% Inizio:01/01/1998 Fine:		753,36	753,36	
861	Realizzazione canale a nord della Città di Alghero - cessione volontaria di area Sig. Antonio Gavino Fois	Part. Fogl.64 Partic.1050 Sub. ALGHERO Appart.100%		530 - SERVIZIO IDRICO-INTEGRATO Appart.100% Inizio:01/01/1998 Fine:		386,81	386,81	
862	Realizzazione canale a nord della città di Alghero - cessione volontaria di area Sig. Antonio Gavino Fois	Part. Fogl.64 Partic.1051 Sub. ALGHERO Appart.100%		530 - SERVIZIO IDRICO-INTEGRATO Appart.100% Inizio:01/01/1998 Fine:		2.741,46	2.741,46	
863	Costruzione del canale di guardia a protezione dell'abitato a Sud della Città di Alghero - Cessione volontaria di area Sigg. Piras Antonio e Maria Antonia -	Part. Fogl.78 Partic.719 Sub. - ALGHERO Appart.100%		530 - SERVIZIO IDRICO-INTEGRATO Appart.100% Inizio:01/01/1998 Fine:		1.352,46	1.352,46	
870	Area prospiciente depuratore destinata a piantumazione barriere vegetali - cessione volontaria di area Signora Pangrani Giuseppina	Part. Fogl.64 Partic.949 Sub. - ALGHERO Appart.100%				3.038,67	3.038,67	
871	Area prospiciente depuratore destinata a piantumazione barriere vegetali - cessione volontaria Signora Pangrani Giuseppina	Part. Fogl.64 Partic.961 Sub. - ALGHERO Appart.100%				434,35	434,35	
872	Area prospiciente depuratore destinata a piantumazione barriere vegetali - cessione volontaria di area Signora Pangrani Giuseppina -	Part.10554 Fogl.64 Partic.539 Sub. - ALGHERO Appart.100%				349,60	349,60	

872  
000362  
Pirave

**MODULO 1: BENI IMMOBILI DEMANIALI**  
*Usa pubblico per natura*

N. PROG. DI INVENTARIO	DENOMINAZIONE	DATI CATASTALI	TITOLO DI PROPRIETA'	CENTRO DI COSTO	CONCESSIONI	VALORE ORIGINARIO	VALORE ATTUALE	OSSERVAZIONI
873	Cessione volontaria di area derivante dall'abbattimento di edifici demoliti o gravemente lesionati da eventi bellici del 1943 - Signor Farris Giorgio Domenico	Part.1 Fogl.97 Partic.250 Sub. ALGHERO Appart.100%				4.443,61	4.443,61	
874	Area prospiciente depuratore destinata a piantumazione barriere vegetali - Cessione Volontaria di area per la realizzazione di opera di pubblica utilità - Signora Pangrani Giuseppina	Part.1 Fogl.64 Partic.958 Sub. ALGHERO Appart.100%				2.431,29	2.431,29	
875	Area prospiciente depuratore destinata a piantumazione barriere vegetali - cessione volontaria di area Signora Pangrani Giuseppina	Part. Fogl.64 Partic.951 Sub. - Appart.100%				1.290,68	1.290,68	
876	Area per l'ampliamento e adeguamento dell'impianto di depurazione e costituzione servitù di passaggio nel mapp. 79 fg. 10 - Società "Otto Spa"	Part. Fogl.10 Partic.80 Sub. - ALGHERO Appart.100%				13.782,10	13.782,10	
878	Cessione volontaria di area derivanti dall'abbattimento di edifici demoliti o gravemente lesionati da eventi bellici del 1943 - Signor Farris Giorgio Domenico	Part. Fogl.97 Partic.251 Sub. - ALGHERO Appart.100%				4.443,61	4.443,61	
879	Sistemazione strade interne della via V. Emanuele - cessione volontaria di area Signora Canu Sebastiana	Part. Fogl.66 Partic.797 Sub. - ALGHERO Appart.100%				926,52	926,52	
880	Costruzione canale di guardia a protezione dell'abitato sud della città di Alghero - cessione volontaria di area Sigg. Calaresu Maria, Pasqualino, Michele e Carmelo	Part.7925 Fogl.78 Partic.738 Sub. - ALGHERO Appart.100%		530 - SERVIZIO IDRICO-INTEGRATO Appart.100% Inizio:01/01/1998 Fine:		1.104,70	1.104,70	
881	Area destinata alla realizzazione del canale di guardia a protezione dell'abitato cessione volontaria di area Signora Ghilleri Maria Grazia -	Part. Fogl.79 Partic.170 Sub. - Appart.100%		530 - SERVIZIO IDRICO-INTEGRATO Appart.100% Inizio:01/01/1998 Fine:		4.194,15	4.194,15	

000003  
Have

**MODULO 1: BENI IMMOBILI DEMANIALI**  
*Usa pubblico per natura*

N. PROG. DI INVENTARIO	DENOMINAZIONE	DATI CATASTALI	TITOLO DI PROPRIETA'	CENTRO DI COSTO	CONCESSIONI	VALORE ORIGINARIO	VALORE ATTUALE	OSSERVAZIONI
882	Costruzione canale di guardia a protezione dell'abitato a sud di Alghero - cessione volontaria di area Sig. Giuseppe Madarese	Part. Fogl.78 Partic.716 Sub. - ALGHERO Appart.100%		530 - SERVIZIO IDRICO-INTEGRATO Appart.100% Inizio:01/01/1998 Fine:		97,61	97,61	
883	Costruzione canale di guardia a protezione dell'abitato a sud di Alghero - Cessione volontaria di area Sig. Giuseppe Madarese	Part. Fogl.78 Partic.717 Sub. - ALGHERO Appart.100%		530 - SERVIZIO IDRICO-INTEGRATO Appart.100% Inizio:01/01/1998 Fine:		46,48	46,48	
884	Costruzione canale nord della città di Alghero - cessione volontaria di area - Signora Giovanna Catogno	Part. Fogl.66 Partic.892 Sub. - ALGHERO Appart.100%		530 - SERVIZIO IDRICO-INTEGRATO Appart.100% Inizio:01/01/1998 Fine:		941,88	941,88	
885	Costruzione canale nord della città di Alghero - cessione volontaria di area Signora Giovanna Catogno	Part. Fogl.66 Partic.893 Sub. - Appart.100%		530 - SERVIZIO IDRICO-INTEGRATO Appart.100% Inizio:01/01/1998 Fine:		300,79	300,79	
886	Costruzione canale nord della città - cessione volontaria di area Signora Giovanna Catogno	Part. Fogl.66 Partic.898 Sub. - ALGHERO Appart.100%		530 - SERVIZIO IDRICO-INTEGRATO Appart.100% Inizio:01/01/1998 Fine:		370,67	370,67	
887	Costruzione canale nord della città - cessione volontaria di area Signora Catogno Giovanna	Part. Fogl.66 Partic.899 Sub. - ALGHERO Appart.100%		530 - SERVIZIO IDRICO-INTEGRATO Appart.100% Inizio:01/01/1998 Fine:		112,42	112,42	
888	Costruzione canale nord della città - cessione volontaria di area Signora Giovanna Catogno	Part. Fogl.66 Partic.901 Sub. - ALGHERO Appart.100%		530 - SERVIZIO IDRICO-INTEGRATO Appart.100% Inizio:01/01/1998 Fine:		388,90	388,90	
889	Costruzione canale nord della città - cessione volontaria di area Signora Catogno Giovanna	Part. Fogl.66 Partic.902 Sub. - ALGHERO Appart.100%		530 - SERVIZIO IDRICO-INTEGRATO Appart.100% Inizio:01/01/1998 Fine:		154,95	154,95	

530364

Flave

**MODULO 1: BENI IMMOBILI DEMANIALI**

Usa pubblico per natura

N. PROG. DI INVENTARIO	DENOMINAZIONE	DATI CATASTALI	TITOLO DI PROPRIETA'	CENTRO DI COSTO	CONCESSIONI	VALORE ORIGINARIO	VALORE ATTUALE	OSSERVAZIONI
890	Costruzione canale nord della città - cessione volontaria di area Sig. Michele Catogno	Part. Fogl.66 Partic.895 Sub. - ALGHERO Appart.100%		530 - SERVIZIO IDRICO-INTEGRATO Appart.100% Inizio:01/01/1998 Fine:		365,26	365,26	
891	Costruzione canale nord della città - cessione volontaria di area Signor Michele Catogno	Part. Fogl.66 Partic.896 Sub. - ALGHERO Appart.100%		530 - SERVIZIO IDRICO-INTEGRATO Appart.100% Inizio:01/01/1998 Fine:		153,60	153,60	
907	Area per strade e parcheggi lottizzazione Società S. Antonio Snc di Balduzzi G.M.R. & C.	Part. Fogl.63 Partic.791 Sub. - ALGHERO Appart.100%				733,26	733,26	
908	Area per strade e parcheggi lottizzazione Società S. Antonio Snc di Balduzzi G.R.M. & C.	Part. Fogl.63 Partic.792 Sub. - ALGHERO Appart.100%				244,42	244,42	
909	Area per strade e parcheggi lottizzazione Società S. Antonio Snc di Balduzzi G.R.M. & C.	Part. Fogl.63 Partic.805 Sub. - Appart.100%				0,00	0,00	
910	Area per strade e parcheggi lottizzazione Società S. Antonio Snc di Balduzzi G.R.M. & C.	Part. Fogl.63 Partic.808 Sub. - ALGHERO Appart.100%				0,00	0,00	
911	Area per strade e parcheggi lottizzazione Società S. Antonio Snc di Balduzzi G.R.M. & C.	Part. Fogl.63 Partic.817 Sub. - ALGHERO Appart.100%				0,00	0,00	
912	Area per strade e parcheggi lottizzazione Società S. Antonio Snc di Balduzzi G.R.M. & C.	Part. Fogl.63 Partic.822 Sub. - ALGHERO Appart.100%				0,00	0,00	

912  
913  
914  
915  
916  
917  
918  
919  
920  
921  
922  
923  
924  
925  
926  
927  
928  
929  
930  
931  
932  
933  
934  
935  
936  
937  
938  
939  
940  
941  
942  
943  
944  
945  
946  
947  
948  
949  
950  
951  
952  
953  
954  
955  
956  
957  
958  
959  
960  
961  
962  
963  
964  
965  
966  
967  
968  
969  
970  
971  
972  
973  
974  
975  
976  
977  
978  
979  
980  
981  
982  
983  
984  
985  
986  
987  
988  
989  
990  
991  
992  
993  
994  
995  
996  
997  
998  
999  
1000

912  
913  
914  
915  
916  
917  
918  
919  
920  
921  
922  
923  
924  
925  
926  
927  
928  
929  
930  
931  
932  
933  
934  
935  
936  
937  
938  
939  
940  
941  
942  
943  
944  
945  
946  
947  
948  
949  
950  
951  
952  
953  
954  
955  
956  
957  
958  
959  
960  
961  
962  
963  
964  
965  
966  
967  
968  
969  
970  
971  
972  
973  
974  
975  
976  
977  
978  
979  
980  
981  
982  
983  
984  
985  
986  
987  
988  
989  
990  
991  
992  
993  
994  
995  
996  
997  
998  
999  
1000

912  
913  
914  
915  
916  
917  
918  
919  
920  
921  
922  
923  
924  
925  
926  
927  
928  
929  
930  
931  
932  
933  
934  
935  
936  
937  
938  
939  
940  
941  
942  
943  
944  
945  
946  
947  
948  
949  
950  
951  
952  
953  
954  
955  
956  
957  
958  
959  
960  
961  
962  
963  
964  
965  
966  
967  
968  
969  
970  
971  
972  
973  
974  
975  
976  
977  
978  
979  
980  
981  
982  
983  
984  
985  
986  
987  
988  
989  
990  
991  
992  
993  
994  
995  
996  
997  
998  
999  
1000

**MODULO 1: BENI IMMOBILI DEMANIALI**  
*Usa pubblico per natura*

N. PROG. DI INVENTARIO	DENOMINAZIONE	DATI CATASTALI	TITOLO DI PROPRIETA'	CENTRO DI COSTO	CONCESSIONI	VALORE ORIGINARIO	VALORE ATTUALE	OSSERVAZIONI
913	Aree per strade e parcheggi lottizzazione Società S. Antonio Snc di Balduzzi G.R.M. & C.	Part. Fogl.63 Partic.824 Sub. - ALGHERO Appart.100%				0,00	0,00	
924	Aree per strade e parcheggi lottizzazione Società Il Carmine di Bonivento Elvy e C. Sas.	Part. Fogl.63 Partic.833 Sub. - ALGHERO Appart.100%				4.221,80	4.221,80	
925	Aree per strade e parcheggi lottizzazione Società Il Carmine di Bonivento Elvy e C. Sas.	Part. Fogl.63 Partic.835 Sub. - ALGHERO Appart.100%				5.488,34	5.488,34	
926	Aree per strade e parcheggi lottizzazione Società Il Carmine di Bonivento Elvy e C. Sas.	Part. Fogl.63 Partic.839 Sub. - ALGHERO Appart.100%				2.977,48	2.977,48	
927	Aree per strade e parcheggi lottizzazione Società Il Carmine di Bonivento Elvy e C. Sas.	Part. Fogl.63 Partic.847 Sub. - ALGHERO Appart.100%				1.666,50	1.666,50	
928	Aree per strade e parcheggi lottizzazione Società Il Carmine di Bonivento Elvy e C. Sas.	Part. Fogl.63 Partic.848 Sub. - ALGHERO Appart.100%				555,50	555,50	
929	Aree per strade e parcheggi lottizzazione Società Il Carmine di Bonivento Elvy e C. Sas.	Part. Fogl.63 Partic.849 Sub. - ALGHERO Appart.100%				1.444,30	1.444,30	
930	Aree per strade e parcheggi lottizzazione Società Il Carmine di Bonivento Elvy e C. Sas.	Part. Fogl.63 Partic.854 Sub. - ALGHERO Appart.100%				222,20	222,20	

000300

*Flave*



**MODULO 1: BENI IMMOBILI DEMANIALI**  
*Usa pubblico per natura*

N. PROG. DI INVENTARIO	DENOMINAZIONE	DATI CATASTALI	TITOLO DI PROPRIETA'	CENTRO DI COSTO	CONCESSIONI	VALORE ORIGINARIO	VALORE ATTUALE	OSSERVAZIONI
939	Cessione volontaria di area per la costruzione del canale di guardia a protezione dell'abitato a sud della città di Alghero. proprietà Piana - Delprete - Reg. S.Anna	Part. Fogl.78 Partic.712 Sub. - ALGHERO Appart.100%		530 - SERVIZIO IDRICO-INTEGRATO Appart.100% Inizio:01/01/1998 Fine:		2.009,12	2.009,12	
941	Ampliamento Cimitero			630 - SERVIZIO NECROSCOPICO CIMITERIALE Appart.100% Inizio:19/05/2004 Fine:		0,00	0,00	
943	Cessione volontaria di area per la costruzione del canale di guardia a protezione dell'abitato a sud della città di Alghero. proprietà Mario Uccelli	Part. Fogl.78 Partic.730 Sub. - ALGHERO Appart.100%		530 - SERVIZIO IDRICO-INTEGRATO Appart.100% Inizio:01/01/1998 Fine:		46,11	46,11	
944	Cessione volontaria di area per la costruzione del canale di guardia a protezione dell'abitato a sud della città di Alghero. proprietà Mario Uccelli	Part. Fogl.78 Partic.727 Sub. - Appart.100%		530 - SERVIZIO IDRICO-INTEGRATO Appart.100% Inizio:01/01/1998 Fine:		2.580,92	2.580,92	
945	Cessione volontaria di area per la costruzione del canale di guardia a protezione dell'abitato a sud della città di Alghero. proprietà Mario Uccelli	Part. Fogl.78 Partic.732 Sub. - ALGHERO Appart.100%		530 - SERVIZIO IDRICO-INTEGRATO Appart.100% Inizio:01/01/1998 Fine:		259,17	259,17	
947	Ampliamento del cimitero comunale - comparto n.1, primo lotto - proprietà Signore Cocco Nicoletta e Sanna Elena Anna Maria.	Part. Fogl.64 Partic.1075 Sub. ALGHERO Appart.100%		630 - SERVIZIO NECROSCOPICO CIMITERIALE Appart.100% Inizio:19/05/2004 Fine:		8.121,18	5.684,78	
948	Ampliamento del cimitero comunale - comparto n.1, primo lotto - proprietà Signore Cocco Nicoletta e Sanna Elena Anna Maria.	Part. Fogl.64 Partic.1081 Sub. ALGHERO Appart.100%		630 - SERVIZIO NECROSCOPICO CIMITERIALE Appart.100% Inizio:19/05/2004 Fine:		3.528,04	2.469,64	
953	Torre dello Sperone		PIENA PROPRIETA'	360 - ATTIVITA' E MANIFESTAZIONI CULTURALI Appart.100% Inizio:19/05/2004 Fine:		0,00	395.713,47	

953 000367

Have

**MODULO 1: BENI IMMOBILI DEMANIALI**  
*Usa pubblico per natura*

N. PROG. DI INVENTARIO	DENOMINAZIONE	DATI CATASTALI	TITOLO DI PROPRIETA'	CENTRO DI COSTO	CONCESSIONI	VALORE ORIGINARIO	VALORE ATTUALE	OSSERVAZIONI
954	Torre di San Giovanni		PIENA PROPRIETA'	360 - ATTIVITA' E MANIFESTAZIONI CULTURALI Appart.100% Inizio:19/05/2004 Fine:		0,00	43.629,72	
955	Torre di Porta Terra		PIENA PROPRIETA'	360 - ATTIVITA' E MANIFESTAZIONI CULTURALI Appart.100% Inizio:19/05/2004 Fine:		0,00	43.184,93	
956	Torre della Maddalena		PIENA PROPRIETA'	360 - ATTIVITA' E MANIFESTAZIONI CULTURALI Appart.100% Inizio:19/05/2004 Fine:		0,00	0,00	
957	Torre di Sant'Elmo		PIENA PROPRIETA'	360 - ATTIVITA' E MANIFESTAZIONI CULTURALI Appart.100% Inizio:19/05/2004 Fine:		0,00	0,00	
958	Torre di San Giacomo		PIENA PROPRIETA'	360 - ATTIVITA' E MANIFESTAZIONI CULTURALI Appart.100% Inizio:19/05/2004 Fine:		0,00	433.832,97	
959	Torre Aragonese		PIENA PROPRIETA'	360 - ATTIVITA' E MANIFESTAZIONI CULTURALI Appart.100% Inizio:01/01/1998 Fine:		0,00	0,00	
960	Sistemazione idraulica area "Rio Calvia"					0,00	866.395,46	
961	AREA ATTREZZATA EX S.A.I.C.A.					1.565.332,13	1.377.492,29	

961 00368

Fave

**MODULO 1: BENI IMMOBILI DEMANIALI**

Usa pubblico per natura

N. PROG. DI INVENTARIO	DENOMINAZIONE	DATI CATASTALI	TITOLO DI PROPRIETA'	CENTRO DI COSTO	CONCESSIONI	VALORE ORIGINARIO	VALORE ATTUALE	OSSERVAZIONI
962	Viabilità Maria Pia - Impianti sportivi -					154.530,60	135.986,94	
963	Ampliamento Cimitero Comunale					1.135.969,77	970.991,75	
965	Area per canale di guardia a nord della città		PIENA PROPRIETA'			40.094,02	40.094,02	
968	Nuovo Depuratore cittadino - San Marco -					0,00	15.080.125,68	
							<b>32.654.061,65</b>	

000369

*ave*

**MODULO 1A: BENI IMMOBILI DEMANIALI**  
strade e piazze

N. PROG. DI INVENTARIO	N. PROG. STRADA O PIAZZA	DENOMINAZIONE	DATI CATASTALI	CENTRO DI COSTO	LUNGHEZZA	LARGHEZZA	SUPERFICIE	VALORE ORIGINARIO	VALORE ATTUALE	OSSERVAZIONI
515	515	Parchi e Giardini Parco Via Liguria ALGHERO	Part. Fogl.50 Partic.v. note Sub. - ALGHERO Appart.100%	550 - VERDE URBANO E SERVIZI CONNESSI Appart.100% Inizio:01/01/1998 Fine:				347.059,04	347.059,04	
519	519	Parchi e Giardini Parco Giochi "Maria Pia" ALGHERO	Part. Fogl.50 Partic.v. note Sub. - ALGHERO Appart.100%	550 - VERDE URBANO E SERVIZI CONNESSI Appart.100% Inizio:01/01/1998 Fine:				187.990,31	187.990,31	
520	520	Parchi e Giardini Giardino in Via Lido ALGHERO	Part. Fogl. Partic. Sub. - ALGHERO Appart.100%	550 - VERDE URBANO E SERVIZI CONNESSI Appart.100% Inizio:01/01/1998 Fine:				138.823,61	138.823,61	
523	523	Parchi e Giardini Giardino in Via Lido ALGHERO	Part.264 Fogli.61/Q Partic.86 Sub. - ALGHERO Appart.100%	550 - VERDE URBANO E SERVIZI CONNESSI Appart.100% Inizio:01/01/1998 Fine:				61.892,19	70.930,19	
529	529	Piazza Piazzetta angolo Via gransci e L.re Dante ALGHERO	Part. Fogl.71 Partic.457 Sub. - ALGHERO Appart.100%	480 - URBANISTICA Appart.100% Inizio:01/01/1998 Fine:				72.923,71	52.505,13	
532	532	Parchi e Giardini VIA TARRAGONA ALGHERO	Part. Fogl.71 Partic.1024 Sub. - ALGHERO Appart.100%	550 - VERDE URBANO E SERVIZI CONNESSI Appart.100% Inizio:31/12/1998 Fine:				252.196,23	1.451.439,19	
534	534	Piazza "COLLE DEL TRÒ" ALGHERO	Part. Fogl.71 Partic.148 parte Sub. - ALGHERO Appart.100%	155 - MANUTENZIONI E DECORO CITTADINO Appart.100% Inizio:01/01/1998 Fine:				679.120,16	923.325,72	
535	535	Parchi e Giardini Giardini "Porta Terra" ALGHERO	Part.264 Fogli.65 Partic.26 Sub. - ALGHERO Appart.100%	155 - MANUTENZIONI E DECORO CITTADINO Appart.100% Inizio:01/01/1998 Fine:				393.333,57	1.486.344,98	
536	536	Parchi e Giardini Giardini "Porta Terra" ALGHERO	Part.264 Fogli.65 Partic.41 parte Sub. - ALGHERO Appart.100%	155 - MANUTENZIONI E DECORO CITTADINO Appart.100% Inizio:01/01/1998 Fine:				96.627,02	178.012,42	
537	537	Parchi e Giardini Regione "Cave" ALGHERO	Part.264 Fogli.61 Partic.vedi note Sub. - ALGHERO Appart.100%	155 - MANUTENZIONI E DECORO CITTADINO Appart.100% Inizio:01/01/1998 Fine:				73.336,88	73.336,88	
543	543	Parchi e Giardini Reg. Cuguttu ALGHERO	Part.264 Fogli.61 Partic.927 Sub. - ALGHERO Appart.100%	155 - MANUTENZIONI E DECORO CITTADINO Appart.100% Inizio:01/01/1998 Fine:				23.395,50	23.395,50	
546	546	VICOLO ADAMI ALGHERO		440 - VIABILITA', TRAFFICO PARCHEGGI, CIRCOLAZIONE STRADALE E SERVIZI CONNESSI Appart.100% Inizio:01/01/1998 Fine:				0,00	0,00	
547	547	VIA AGGIUS ALGHERO		440 - VIABILITA', TRAFFICO PARCHEGGI, CIRCOLAZIONE STRADALE E SERVIZI CONNESSI Appart.100% Inizio:01/01/1998 Fine:				0,00	0,00	
548	548	VIA ALES ALGHERO		440 - VIABILITA', TRAFFICO PARCHEGGI, CIRCOLAZIONE STRADALE E SERVIZI CONNESSI Appart.100% Inizio:01/01/1998 Fine:				0,00	0,00	
549	549	VIA AMALFI ALGHERO		440 - VIABILITA', TRAFFICO PARCHEGGI, CIRCOLAZIONE STRADALE E SERVIZI CONNESSI Appart.100% Inizio:01/01/1998 Fine:				0,00	0,00	
550	550	VIA AMSICORA ALGHERO		440 - VIABILITA', TRAFFICO PARCHEGGI, CIRCOLAZIONE STRADALE E SERVIZI CONNESSI Appart.100% Inizio:01/01/1998 Fine:				0,00	0,00	

*Cave*

**MODULO 1/A: BENI IMMOBILI DEMANIALI**  
strade e piazze

N. PROG. DI INVENTARIO	N. PROG. STRADA O PIAZZA	DENOMINAZIONE	DATI CATASTALI	CENTRO DI COSTO	LUNGHEZZA	LARGHEZZA	SUPERFICIE	VALORE ORIGINARIO	VALORE ATTUALE	OSSERVAZIONI
551	551	VIA ANDREONI ALGHERO		440 - VIABILITA', TRAFFICO PARCHEGGI, CIRCOLAZIONE STRADALE E SERVIZI CONNESSI Appart.100% Inizio:01/01/1998 Fine:				0,00	0,00	
552	552	VIA ANGIOY ALGHERO		440 - VIABILITA', TRAFFICO PARCHEGGI, CIRCOLAZIONE STRADALE E SERVIZI CONNESSI Appart.100% Inizio:01/01/1998 Fine:				0,00	0,00	
553	553	VIA ARCHIMBAO ALGHERO		440 - VIABILITA', TRAFFICO PARCHEGGI, CIRCOLAZIONE STRADALE E SERVIZI CONNESSI Appart.100% Inizio:01/01/1998 Fine:				0,00	0,00	
554	554	VIA ARDUINO ALGHERO		440 - VIABILITA', TRAFFICO PARCHEGGI, CIRCOLAZIONE STRADALE E SERVIZI CONNESSI Appart.100% Inizio:01/01/1998 Fine:				0,00	0,00	
555	555	VIA ASFODELO ALGHERO		440 - VIABILITA', TRAFFICO PARCHEGGI, CIRCOLAZIONE STRADALE E SERVIZI CONNESSI Appart.100% Inizio:01/01/1998 Fine:				0,00	0,00	
556	556	VIA AZUNI ALGHERO		440 - VIABILITA', TRAFFICO PARCHEGGI, CIRCOLAZIONE STRADALE E SERVIZI CONNESSI Appart.100% Inizio:01/01/1998 Fine:				0,00	0,00	
557	557	VIA BALEARI ALGHERO		440 - VIABILITA', TRAFFICO PARCHEGGI, CIRCOLAZIONE STRADALE E SERVIZI CONNESSI Appart.100% Inizio:01/01/1998 Fine:				0,00	0,00	
558	558	LARGO BALLERO ALGHERO		440 - VIABILITA', TRAFFICO PARCHEGGI, CIRCOLAZIONE STRADALE E SERVIZI CONNESSI Appart.100% Inizio:01/01/1998 Fine:				0,00	0,00	
559	559	VIA BARBAGIA ALGHERO		440 - VIABILITA', TRAFFICO PARCHEGGI, CIRCOLAZIONE STRADALE E SERVIZI CONNESSI Appart.100% Inizio:01/01/1998 Fine:				0,00	0,00	
560	560	VIA BARCELLONETTA ALGHERO		440 - VIABILITA', TRAFFICO PARCHEGGI, CIRCOLAZIONE STRADALE E SERVIZI CONNESSI Appart.100% Inizio:01/01/1998 Fine:				0,00	0,00	
561	561	VIA BARCIA ALGHERO		440 - VIABILITA', TRAFFICO PARCHEGGI, CIRCOLAZIONE STRADALE E SERVIZI CONNESSI Appart.100% Inizio:01/01/1998 Fine:				0,00	0,00	
562	562	VICOLO BARTOLOTTI ALGHERO		440 - VIABILITA', TRAFFICO PARCHEGGI, CIRCOLAZIONE STRADALE E SERVIZI CONNESSI Appart.100% Inizio:01/01/1998 Fine:				0,00	0,00	
563	563	VIA DON BERONA ALGHERO		440 - VIABILITA', TRAFFICO PARCHEGGI, CIRCOLAZIONE STRADALE E SERVIZI CONNESSI Appart.100% Inizio:01/01/1998 Fine:				0,00	0,00	

000371

*Flave*

**MODULO 1/A: BENI IMMOBILI DEMANIALI**  
strade e piazze

N. PROG. DI INVENTARIO	N. PROG. STRADA O PIAZZA	DENOMINAZIONE	DATI CATASTALI	CENTRO DI COSTO	LUNGHEZZA	LARGHEZZA	SUPERFICIE	VALORE ORIGINARIO	VALORE ATTUALE	OSSERVAZIONI
564	564	VIA BRIGATA SASSARI ALGHERO		440 - VIABILITA', TRAFFICO PARCHEGGI, CIRCOLAZIONE STRADALE E SERVIZI CONNESSI Appart.100% Inizio:01/01/1998 Fine:				0,00	0,00	
565	565	VICOLO BURAGNA ALGHERO		440 - VIABILITA', TRAFFICO PARCHEGGI, CIRCOLAZIONE STRADALE E SERVIZI CONNESSI Appart.100% Inizio:01/01/1998 Fine:				0,00	0,00	
566	566	VIA CAGLIARI ALGHERO		440 - VIABILITA', TRAFFICO PARCHEGGI, CIRCOLAZIONE STRADALE E SERVIZI CONNESSI Appart.100% Inizio:01/01/1998 Fine:				0,00	0,00	
567	567	VIA CALABRIA ALGHERO		440 - VIABILITA', TRAFFICO PARCHEGGI, CIRCOLAZIONE STRADALE E SERVIZI CONNESSI Appart.100% Inizio:01/01/1998 Fine:				0,00	0,00	
568	568	VIA CALLALONGA ALGHERO		440 - VIABILITA', TRAFFICO PARCHEGGI, CIRCOLAZIONE STRADALE E SERVIZI CONNESSI Appart.100% Inizio:01/01/1998 Fine:				0,00	0,00	
569	569	VIA FRATELLI CANNES ALGHERO		440 - VIABILITA', TRAFFICO PARCHEGGI, CIRCOLAZIONE STRADALE E SERVIZI CONNESSI Appart.100% Inizio:01/01/1998 Fine:				0,00	0,00	
570	570	VIA CANEPA ALGHERO		440 - VIABILITA', TRAFFICO PARCHEGGI, CIRCOLAZIONE STRADALE E SERVIZI CONNESSI Appart.100% Inizio:01/01/1998 Fine:				0,00	0,00	
571	571	VIA MONSIGNOR CAPPAL ALGHERO		440 - VIABILITA', TRAFFICO PARCHEGGI, CIRCOLAZIONE STRADALE E SERVIZI CONNESSI Appart.100% Inizio:01/01/1998 Fine:				0,00	0,00	
572	572	VIA CAPRERA ALGHERO		440 - VIABILITA', TRAFFICO PARCHEGGI, CIRCOLAZIONE STRADALE E SERVIZI CONNESSI Appart.100% Inizio:01/01/1998 Fine:				0,00	0,00	
573	573	VIA CARAVAGGIO ALGHERO		440 - VIABILITA', TRAFFICO PARCHEGGI, CIRCOLAZIONE STRADALE E SERVIZI CONNESSI Appart.100% Inizio:01/01/1998 Fine:				0,00	0,00	
574	574	VIA CARBIA ALGHERO		440 - VIABILITA', TRAFFICO PARCHEGGI, CIRCOLAZIONE STRADALE E SERVIZI CONNESSI Appart.100% Inizio:01/01/1998 Fine:				0,00	497.994,32	
575	575	VIA CARBONIA ALGHERO		440 - VIABILITA', TRAFFICO PARCHEGGI, CIRCOLAZIONE STRADALE E SERVIZI CONNESSI Appart.100% Inizio:01/01/1998 Fine:				0,00	0,00	
576	576	VIA CARDUCCI ALGHERO		440 - VIABILITA', TRAFFICO PARCHEGGI, CIRCOLAZIONE STRADALE E SERVIZI CONNESSI Appart.100% Inizio:01/01/1998 Fine:				0,00	0,00	

*Flave*

**MODULO 1/A: BENI IMMOBILI DEMANIALI**  
strade e piazze

N. PROG. DI INVENTARIO	N. PROG. STRADA O PIAZZA	DENOMINAZIONE	DATI CATASTALI	CENTRO DI COSTO	LUNGHEZZA	LARGHEZZA	SUPERFICIE	VALORE ORIGINARIO	VALORE ATTUALE	OSSERVAZIONI
577	577	VIA CARLO ALBERTO ALGHERO		440 - VIABILITA'; TRAFFICO PARCHEGGI, CIRCOLAZIONE STRADALE E SERVIZI CONNESSI Appart.100% Inizio:01/01/1998 Fine:				0,00	50.199,66	
578	578	VIA E TRAVERSA CARRABUFFAS ALGHERO		440 - VIABILITA'; TRAFFICO PARCHEGGI, CIRCOLAZIONE STRADALE E SERVIZI CONNESSI Appart.100% Inizio:01/01/1998 Fine:				0,00	433.571,00	
579	579	VIA CASTELSARDO ALGHERO		440 - VIABILITA'; TRAFFICO PARCHEGGI, CIRCOLAZIONE STRADALE E SERVIZI CONNESSI Appart.100% Inizio:01/01/1998 Fine:				0,00	0,00	
580	580	VIA E TRAVERSA CATALOGNA ALGHERO		440 - VIABILITA'; TRAFFICO PARCHEGGI, CIRCOLAZIONE STRADALE E SERVIZI CONNESSI Appart.100% Inizio:01/01/1998 Fine:				0,00	36.069,30	
581	581	VICOLO CAVANNA ALGHERO		440 - VIABILITA'; TRAFFICO PARCHEGGI, CIRCOLAZIONE STRADALE E SERVIZI CONNESSI Appart.100% Inizio:01/01/1998 Fine:				0,00	0,00	
582	582	VIA CAVOUR ALGHERO		440 - VIABILITA'; TRAFFICO PARCHEGGI, CIRCOLAZIONE STRADALE E SERVIZI CONNESSI Appart.100% Inizio:01/01/1998 Fine:				0,00	0,00	
583	583	VIA CELLINI ALGHERO		440 - VIABILITA'; TRAFFICO PARCHEGGI, CIRCOLAZIONE STRADALE E SERVIZI CONNESSI Appart.100% Inizio:01/01/1998 Fine:				0,00	0,00	
584	584	VIA FRATELLI CERVI ALGHERO		440 - VIABILITA'; TRAFFICO PARCHEGGI, CIRCOLAZIONE STRADALE E SERVIZI CONNESSI Appart.100% Inizio:01/01/1998 Fine:				0,00	0,00	
585	585	VIA CIPRO ALGHERO		440 - VIABILITA'; TRAFFICO PARCHEGGI, CIRCOLAZIONE STRADALE E SERVIZI CONNESSI Appart.100% Inizio:01/01/1998 Fine:				0,00	0,00	
586	586	PIAZZA CIVICA ALGHERO						0,00	77.639,62	
587	587	BASTONI COLOMBO ALGHERO		440 - VIABILITA'; TRAFFICO PARCHEGGI, CIRCOLAZIONE STRADALE E SERVIZI CONNESSI Appart.100% Inizio:01/01/1998 Fine:				0,00	7.080,00	
588	588	VIA COLUMBANO ALGHERO		440 - VIABILITA'; TRAFFICO PARCHEGGI, CIRCOLAZIONE STRADALE E SERVIZI CONNESSI Appart.100% Inizio:01/01/1998 Fine:				0,00	0,00	
589	589	VIA CORSICA ALGHERO		440 - VIABILITA'; TRAFFICO PARCHEGGI, CIRCOLAZIONE STRADALE E SERVIZI CONNESSI Appart.100% Inizio:01/01/1998 Fine:				0,00	0,00	
590	590	VIA CORSO ALGHERO		440 - VIABILITA'; TRAFFICO PARCHEGGI, CIRCOLAZIONE STRADALE E SERVIZI CONNESSI Appart.100% Inizio:01/01/1998 Fine:				0,00	0,00	

5000373

*Have*

**MODULO 1/A: BENI IMMOBILI DEMANIALI**  
strade e piazze

N. PROG. DI INVENTARIO	N. PROG. STRADA O PIAZZA	DENOMINAZIONE	DATI CATASTALI	CENTRO DI COSTO	LUNGHEZZA	LARGHEZZA	SUPERFICIE	VALORE ORIGINARIO	VALORE ATTUALE	OSSERVAZIONI
591	591	VIA COSTA -ALGHERO		440 - VIABILITA', TRAFFICO PARCHEGGI, CIRCOLAZIONE STRADALE E SERVIZI CONNESSI Appart.100% Inizio:01/01/1998 Fine:				0,00	0,00	
592	592	LARGO COSTANTINO ALGHERO		440 - VIABILITA', TRAFFICO PARCHEGGI, CIRCOLAZIONE STRADALE E SERVIZI CONNESSI Appart.100% Inizio:01/01/1998 Fine:				0,00	0,00	
593	593	VIA E VICOLO CRAVELLET ALGHERO		440 - VIABILITA', TRAFFICO PARCHEGGI, CIRCOLAZIONE STRADALE E SERVIZI CONNESSI Appart.100% Inizio:01/01/1998 Fine:				0,00	0,00	
594	594	VIA CRETA -ALGHERO		440 - VIABILITA', TRAFFICO PARCHEGGI, CIRCOLAZIONE STRADALE E SERVIZI CONNESSI Appart.100% Inizio:01/01/1998 Fine:				0,00	0,00	
595	595	VIA CROCE -ALGHERO		440 - VIABILITA', TRAFFICO PARCHEGGI, CIRCOLAZIONE STRADALE E SERVIZI CONNESSI Appart.100% Inizio:01/01/1998 Fine:				0,00	0,00	
596	596	VIA D'ARBOREA -ALGHERO		440 - VIABILITA', TRAFFICO PARCHEGGI, CIRCOLAZIONE STRADALE E SERVIZI CONNESSI Appart.100% Inizio:01/01/1998 Fine:				0,00	0,00	
597	597	LUNGOMARE DANTE -ALGHERO		440 - VIABILITA', TRAFFICO PARCHEGGI, CIRCOLAZIONE STRADALE E SERVIZI CONNESSI Appart.100% Inizio:01/01/1998 Fine:				0,00	197.973,87	
598	598	VIA DE BIASE -ALGHERO		440 - VIABILITA', TRAFFICO PARCHEGGI, CIRCOLAZIONE STRADALE E SERVIZI CONNESSI Appart.100% Inizio:01/01/1998 Fine:				0,00	0,00	
599	599	VIA DE GASPERI -ALGHERO		440 - VIABILITA', TRAFFICO PARCHEGGI, CIRCOLAZIONE STRADALE E SERVIZI CONNESSI Appart.100% Inizio:01/01/1998 Fine:				0,00	0,00	
600	600	VIA DE GIORGIO -ALGHERO		440 - VIABILITA', TRAFFICO PARCHEGGI, CIRCOLAZIONE STRADALE E SERVIZI CONNESSI Appart.100% Inizio:01/01/1998 Fine:				0,00	0,00	
601	601	VIA DE LIGUORO -ALGHERO		440 - VIABILITA', TRAFFICO PARCHEGGI, CIRCOLAZIONE STRADALE E SERVIZI CONNESSI Appart.100% Inizio:01/01/1998 Fine:				0,00	0,00	
602	602	VIA DE MURO -ALGHERO		440 - VIABILITA', TRAFFICO PARCHEGGI, CIRCOLAZIONE STRADALE E SERVIZI CONNESSI Appart.100% Inizio:01/01/1998 Fine:				0,00	0,00	
603	603	VIA E TRAVERSA DE NICOLA -ALGHERO		440 - VIABILITA', TRAFFICO PARCHEGGI, CIRCOLAZIONE STRADALE E SERVIZI CONNESSI Appart.100% Inizio:01/01/1998 Fine:				0,00	0,00	

000374

*Deane*



**MODULO 1/A: BENI IMMOBILI DEMANIALI**  
strade e piazze

N. PROG. DI INVENTARIO	N. PROG. STRADA O PIAZZA	DENOMINAZIONE	DATI CATASTALI	CENTRO DI COSTO	LUNGHEZZA	LARGHEZZA	SUPERFICIE	VALORE ORIGINARIO	VALORE ATTUALE	OSSERVAZIONI
604	604	VIA DELEDDA ALGHERO		440 - VIABILITA'; TRAFFICO PARCHEGGI, CIRCOLAZIONE STRADALE E SERVIZI CONNESSI Appart.100% Inizio:01/01/1998 Fine:				0,00	0,00	
605	605	VIA DELERCI ALGHERO		440 - VIABILITA'; TRAFFICO PARCHEGGI, CIRCOLAZIONE STRADALE E SERVIZI CONNESSI Appart.100% Inizio:01/01/1998 Fine:				0,00	0,00	
606	606	VIA DELITALA ALGHERO		440 - VIABILITA'; TRAFFICO PARCHEGGI, CIRCOLAZIONE STRADALE E SERVIZI CONNESSI Appart.100% Inizio:01/01/1998 Fine:				0,00	0,00	
607	607	VIA DI VITTORIO ALGHERO		440 - VIABILITA'; TRAFFICO PARCHEGGI, CIRCOLAZIONE STRADALE E SERVIZI CONNESSI Appart.100% Inizio:01/01/1998 Fine:				0,00	0,00	
608	608	VIA DIEZ ALGHERO		440 - VIABILITA'; TRAFFICO PARCHEGGI, CIRCOLAZIONE STRADALE E SERVIZI CONNESSI Appart.100% Inizio:01/01/1998 Fine:				0,00	0,00	
609	609	VIA DORE ALGHERO		440 - VIABILITA'; TRAFFICO PARCHEGGI, CIRCOLAZIONE STRADALE E SERVIZI CONNESSI Appart.100% Inizio:01/01/1998 Fine:				0,00	0,00	
610	610	VIA DORIA ALGHERO		440 - VIABILITA'; TRAFFICO PARCHEGGI, CIRCOLAZIONE STRADALE E SERVIZI CONNESSI Appart.100% Inizio:01/01/1998 Fine:				0,00	0,00	
611	611	PIAZZA DUOMO ALGHERO		440 - VIABILITA'; TRAFFICO PARCHEGGI, CIRCOLAZIONE STRADALE E SERVIZI CONNESSI Appart.100% Inizio:01/01/1998 Fine:				0,00	0,00	
612	612	VIA EDISON ALGHERO		440 - VIABILITA'; TRAFFICO PARCHEGGI, CIRCOLAZIONE STRADALE E SERVIZI CONNESSI Appart.100% Inizio:01/01/1998 Fine:				0,00	0,00	
613	613	VIA E VICOLO EINAUDI ALGHERO		440 - VIABILITA'; TRAFFICO PARCHEGGI, CIRCOLAZIONE STRADALE E SERVIZI CONNESSI Appart.100% Inizio:01/01/1998 Fine:				0,00	0,00	
614	614	VIA EMILIA ALGHERO		440 - VIABILITA'; TRAFFICO PARCHEGGI, CIRCOLAZIONE STRADALE E SERVIZI CONNESSI Appart.100% Inizio:01/01/1998 Fine:				0,00	0,00	
615	615	VIA ENRICO ALGHERO		440 - VIABILITA'; TRAFFICO PARCHEGGI, CIRCOLAZIONE STRADALE E SERVIZI CONNESSI Appart.100% Inizio:01/01/1998 Fine:				0,00	0,00	
616	616	LARGO ERA ALGHERO		440 - VIABILITA'; TRAFFICO PARCHEGGI, CIRCOLAZIONE STRADALE E SERVIZI CONNESSI Appart.100% Inizio:01/01/1998 Fine:				0,00	0,00	

000375

*Have*

**MODULO 1/A: BENI IMMOBILI DEMANIALI**  
strade e piazze

COMUNE DI ALGHERO  
Data di riferimento 31/12/2011

N. PROG. DI INVENTARIO	N. PROG. STRADA O PIAZZA	DENOMINAZIONE	DATI CATASTALI	CENTRO DI COSTO	LUNGHEZZA	LARGHEZZA	SUPERFICIE	VALORE ORIGINARIO	VALORE ATTUALE	OSSERVAZIONI
617	617	VIALE EUROPA ALGHERO		440 - VIABILITA', TRAFFICO PARCHEGGI, CIRCOLAZIONE STRADALE E SERVIZI CONNESSI Appart.100% Inizio:01/01/1998 Fine:				0,00	47.575,51	
618	618	Via VIA FERMÌ ALGHERO		440 - VIABILITA', TRAFFICO PARCHEGGI, CIRCOLAZIONE STRADALE E SERVIZI CONNESSI Appart.100% Inizio:01/01/1998 Fine:				0,00	0,00	
619	619	VIA FERRET ALGHERO		440 - VIABILITA', TRAFFICO PARCHEGGI, CIRCOLAZIONE STRADALE E SERVIZI CONNESSI Appart.100% Inizio:01/01/1998 Fine:				0,00	0,00	
620	620	VIA FLEMING ALGHERO		440 - VIABILITA', TRAFFICO PARCHEGGI, CIRCOLAZIONE STRADALE E SERVIZI CONNESSI Appart.100% Inizio:01/01/1998 Fine:				0,00	0,00	
621	621	VIA FONDAZIONE ROCKEFELLER ALGHERO		440 - VIABILITA', TRAFFICO PARCHEGGI, CIRCOLAZIONE STRADALE E SERVIZI CONNESSI Appart.100% Inizio:01/01/1998 Fine:				0,00	0,00	
622	622	VIA FORADADA ALGHERO		440 - VIABILITA', TRAFFICO PARCHEGGI, CIRCOLAZIONE STRADALE E SERVIZI CONNESSI Appart.100% Inizio:01/01/1998 Fine:				0,00	0,00	
623	623	VIA FOSCOLO ALGHERO		440 - VIABILITA', TRAFFICO PARCHEGGI, CIRCOLAZIONE STRADALE E SERVIZI CONNESSI Appart.100% Inizio:01/01/1998 Fine:				0,00	0,00	
624	624	VIA FRANK ALGHERO		440 - VIABILITA', TRAFFICO PARCHEGGI, CIRCOLAZIONE STRADALE E SERVIZI CONNESSI Appart.100% Inizio:01/01/1998 Fine:				0,00	0,00	
625	625	VIA GALILEI ALGHERO		440 - VIABILITA', TRAFFICO PARCHEGGI, CIRCOLAZIONE STRADALE E SERVIZI CONNESSI Appart.100% Inizio:01/01/1998 Fine:				0,00	0,00	
626	626	VIA GALLURA ALGHERO		440 - VIABILITA', TRAFFICO PARCHEGGI, CIRCOLAZIONE STRADALE E SERVIZI CONNESSI Appart.100% Inizio:01/01/1998 Fine:				0,00	72.162,15	
627	627	VIA GARIBALDI ALGHERO		440 - VIABILITA', TRAFFICO PARCHEGGI, CIRCOLAZIONE STRADALE E SERVIZI CONNESSI Appart.100% Inizio:01/01/1998 Fine:				0,00	0,00	
628	628	VIA GENOVA ALGHERO		440 - VIABILITA', TRAFFICO PARCHEGGI, CIRCOLAZIONE STRADALE E SERVIZI CONNESSI Appart.100% Inizio:01/01/1998 Fine:				0,00	0,00	
629	629	PIAZZA GINNASIO ALGHERO		440 - VIABILITA', TRAFFICO PARCHEGGI, CIRCOLAZIONE STRADALE E SERVIZI CONNESSI Appart.100% Inizio:01/01/1998 Fine:				0,00	7.321,98	

000376

*Deane*

**MODULO 1/A: BENI IMMOBILI DEMANIALI**  
s/strade e piazze

N. PROG. DI INVENTARIO	N. PROG. STRADA O PIAZZA	DENOMINAZIONE	DATI CATASTALI	CENTRO DI COSTO	LUNGHEZZA	LARGHEZZA	SUPERFICIE	VALORE ORIGINARIO	VALORE ATTUALE	OSSERVAZIONI
630		630 VIA GIOBERTI ALGHERO		440 - VIABILITA', TRAFFICO PARCHEGGI, CIRCOLAZIONE STRADALE E SERVIZI CONNESSI Appart.100% Inizio:01/01/1998 Fine:				0,00	0,00	
631		631 VIA GIOLITTI ALGHERO		440 - VIABILITA', TRAFFICO PARCHEGGI, CIRCOLAZIONE STRADALE E SERVIZI CONNESSI Appart.100% Inizio:01/01/1998 Fine:				0,00	0,00	
632		632 VIA GIOVANNI XXIII ALGHERO		440 - VIABILITA', TRAFFICO PARCHEGGI, CIRCOLAZIONE STRADALE E SERVIZI CONNESSI Appart.100% Inizio:01/01/1998 Fine:				0,00	466.770,69	
633		633 VIA GOCEANO ALGHERO		440 - VIABILITA', TRAFFICO PARCHEGGI, CIRCOLAZIONE STRADALE E SERVIZI CONNESSI Appart.100% Inizio:01/01/1998 Fine:				0,00	0,00	
634		634 VIA GRAMSCI ALGHERO		440 - VIABILITA', TRAFFICO PARCHEGGI, CIRCOLAZIONE STRADALE E SERVIZI CONNESSI Appart.100% Inizio:01/01/1998 Fine:				0,00	0,00	
635		635 VIA GRANDI ALGHERO		440 - VIABILITA', TRAFFICO PARCHEGGI, CIRCOLAZIONE STRADALE E SERVIZI CONNESSI Appart.100% Inizio:01/01/1998 Fine:				0,00	40.021,27	
636		636 VIA GUIXERA ALGHERO		440 - VIABILITA', TRAFFICO PARCHEGGI, CIRCOLAZIONE STRADALE E SERVIZI CONNESSI Appart.100% Inizio:01/01/1998 Fine:				0,00	0,00	
637		637 VIA IGLESIAS ALGHERO		440 - VIABILITA', TRAFFICO PARCHEGGI, CIRCOLAZIONE STRADALE E SERVIZI CONNESSI Appart.100% Inizio:01/01/1998 Fine:				0,00	0,00	
638		638 VIA IMBENIA ALGHERO		440 - VIABILITA', TRAFFICO PARCHEGGI, CIRCOLAZIONE STRADALE E SERVIZI CONNESSI Appart.100% Inizio:01/01/1998 Fine:				0,00	0,00	
639		639 VIA JOSTO ALGHERO		440 - VIABILITA', TRAFFICO PARCHEGGI, CIRCOLAZIONE STRADALE E SERVIZI CONNESSI Appart.100% Inizio:01/01/1998 Fine:				0,00	0,00	
640		640 VIA FRATELLI KENNEDY ALGHERO		440 - VIABILITA', TRAFFICO PARCHEGGI, CIRCOLAZIONE STRADALE E SERVIZI CONNESSI Appart.100% Inizio:01/01/1998 Fine:				0,00	219.474,36	
641		641 VIA FRATELLI KENNEDY - VICOLO A ALGHERO		440 - VIABILITA', TRAFFICO PARCHEGGI, CIRCOLAZIONE STRADALE E SERVIZI CONNESSI Appart.100% Inizio:01/01/1998 Fine:				0,00	0,00	
642		642 VIA FRATELLI KENNEDY - VICOLO B ALGHERO		440 - VIABILITA', TRAFFICO PARCHEGGI, CIRCOLAZIONE STRADALE E SERVIZI CONNESSI Appart.100% Inizio:01/01/1998 Fine:				0,00	0,00	

000371  
Have

**MODULO 1/A: BENI IMMOBILI DEMANIALI**  
*strade e piazze*

N. PROG. DI INVENTARIO	N. PROG. STRADA O PIAZZA	DENOMINAZIONE	DATI CATASTALI	CENTRO DI COSTO	LUNGHEZZA	LARGHEZZA	SUPERFICIE	VALORE ORIGINARIO	VALORE ATTUALE	OSSERVAZIONI
643	643	VIA LA MADDALENA ALGHERO		440 - VIABILITA'; TRAFFICO PARCHEGGI, CIRCOLAZIONE STRADALE E SERVIZI CONNESSI Appart.100% Inizio:01/01/1998 Fine:				0,00	0,00	
644	644	VIA LACU ALGHERO		440 - VIABILITA'; TRAFFICO PARCHEGGI, CIRCOLAZIONE STRADALE E SERVIZI CONNESSI Appart.100% Inizio:01/01/1998 Fine:				0,00	0,00	
645	645	LARGO LAMARMORA ALGHERO		440 - VIABILITA'; TRAFFICO PARCHEGGI, CIRCOLAZIONE STRADALE E SERVIZI CONNESSI Appart.100% Inizio:01/01/1998 Fine:				0,00	0,00	
646	646	VIA LAMARMORA ALGHERO		440 - VIABILITA'; TRAFFICO PARCHEGGI, CIRCOLAZIONE STRADALE E SERVIZI CONNESSI Appart.100% Inizio:01/01/1998 Fine:				0,00	0,00	
647	647	PIAZZA SANTA CROCE ALGHERO		440 - VIABILITA'; TRAFFICO PARCHEGGI, CIRCOLAZIONE STRADALE E SERVIZI CONNESSI Appart.100% Inizio:01/01/1998 Fine:				0,00	81.330,23	
648	648	VIA LAZZARETO ALGHERO		440 - VIABILITA'; TRAFFICO PARCHEGGI, CIRCOLAZIONE STRADALE E SERVIZI CONNESSI Appart.100% Inizio:01/01/1998 Fine:				0,00	0,00	
649	649	VIA LEONARDO DA VINCI ALGHERO		440 - VIABILITA'; TRAFFICO PARCHEGGI, CIRCOLAZIONE STRADALE E SERVIZI CONNESSI Appart.100% Inizio:01/01/1998 Fine:				0,00	0,00	
650	650	VIA LEOPARDI ALGHERO		440 - VIABILITA'; TRAFFICO PARCHEGGI, CIRCOLAZIONE STRADALE E SERVIZI CONNESSI Appart.100% Inizio:01/01/1998 Fine:				0,00	0,00	
651	651	VIA LIDO ALGHERO		440 - VIABILITA'; TRAFFICO PARCHEGGI, CIRCOLAZIONE STRADALE E SERVIZI CONNESSI Appart.100% Inizio:01/01/1998 Fine:				0,00	257.068,17	
652	652	VIA LIGURIA ALGHERO		440 - VIABILITA'; TRAFFICO PARCHEGGI, CIRCOLAZIONE STRADALE E SERVIZI CONNESSI Appart.100% Inizio:01/01/1998 Fine:				0,00	5.536,15	
653	653	VIA LISTZ ALGHERO		440 - VIABILITA'; TRAFFICO PARCHEGGI, CIRCOLAZIONE STRADALE E SERVIZI CONNESSI Appart.100% Inizio:01/01/1998 Fine:				0,00	0,00	
654	654	VIA LO FRASSO ALGHERO		440 - VIABILITA'; TRAFFICO PARCHEGGI, CIRCOLAZIONE STRADALE E SERVIZI CONNESSI Appart.100% Inizio:01/01/1998 Fine:				0,00	0,00	
655	655	VIA LOGUDORO ALGHERO		440 - VIABILITA'; TRAFFICO PARCHEGGI, CIRCOLAZIONE STRADALE E SERVIZI CONNESSI Appart.100% Inizio:01/01/1998 Fine:				0,00	0,00	

000378

*Flave*

**MODULO 1/A: BENI IMMOBILI DEMANIALI**  
strade e piazze

N. PROG. DI INVENTARIO	N. PROG. STRADA O PIAZZA	DENOMINAZIONE	DATI CATASTALI	CENTRO DI COSTO	LUNGHEZZA	LARGHEZZA	SUPERFICIE	VALORE ORIGINARIO	VALORE ATTUALE	OSSERVAZIONI
656	656	VIA MACCIOTTA ALGHERO		440 - VIABILITA', TRAFFICO PARCHEGGI, CIRCOLAZIONE STRADALE E SERVIZI CONNESSI Appart.100% Inizio:01/01/1998 Fine:				0,00	0,00	
657	657	VIA MACHIN ALGHERO		440 - VIABILITA', TRAFFICO PARCHEGGI, CIRCOLAZIONE STRADALE E SERVIZI CONNESSI Appart.100% Inizio:01/01/1998 Fine:				0,00	0,00	
658	658	BASTIONI MADDALENA ALGHERO		360 - ATTIVITA' E MANIFESTAZIONI CULTURALI Appart.100% Inizio:01/01/1998 Fine:				0,00	266.810,58	
659	659	BASTIONI MAGELLANO ALGHERO		440 - VIABILITA', TRAFFICO PARCHEGGI, CIRCOLAZIONE STRADALE E SERVIZI CONNESSI Appart.100% Inizio:01/01/1998 Fine:				0,00	0,00	
660	660	VIA MAJORCA ALGHERO		440 - VIABILITA', TRAFFICO PARCHEGGI, CIRCOLAZIONE STRADALE E SERVIZI CONNESSI Appart.100% Inizio:01/01/1998 Fine:				0,00	0,00	
661	661	VIA MALTA ALGHERO		440 - VIABILITA', TRAFFICO PARCHEGGI, CIRCOLAZIONE STRADALE E SERVIZI CONNESSI Appart.100% Inizio:01/01/1998 Fine:				0,00	0,00	
662	662	VIA MANCA ALGHERO		440 - VIABILITA', TRAFFICO PARCHEGGI, CIRCOLAZIONE STRADALE E SERVIZI CONNESSI Appart.100% Inizio:01/01/1998 Fine:				0,00	0,00	
663	663	VIA MANNU ALGHERO		440 - VIABILITA', TRAFFICO PARCHEGGI, CIRCOLAZIONE STRADALE E SERVIZI CONNESSI Appart.100% Inizio:01/01/1998 Fine:				0,00	0,00	
664	664	VIA MANZONI ALGHERO		440 - VIABILITA', TRAFFICO PARCHEGGI, CIRCOLAZIONE STRADALE E SERVIZI CONNESSI Appart.100% Inizio:01/01/1998 Fine:				0,00	0,00	
665	665	VIA E VICOLO MARCONI ALGHERO		440 - VIABILITA', TRAFFICO PARCHEGGI, CIRCOLAZIONE STRADALE E SERVIZI CONNESSI Appart.100% Inizio:01/01/1998 Fine:				0,00	231.690,17	
666	666	VIA MARONGIU ALGHERO		440 - VIABILITA', TRAFFICO PARCHEGGI, CIRCOLAZIONE STRADALE E SERVIZI CONNESSI Appart.100% Inizio:01/01/1998 Fine:				0,00	0,00	
667	667	VIA MATTEI ALGHERO		440 - VIABILITA', TRAFFICO PARCHEGGI, CIRCOLAZIONE STRADALE E SERVIZI CONNESSI Appart.100% Inizio:01/01/1998 Fine:				0,00	0,00	
668	668	VIA MATTEOTTI ALGHERO		440 - VIABILITA', TRAFFICO PARCHEGGI, CIRCOLAZIONE STRADALE E SERVIZI CONNESSI Appart.100% Inizio:01/01/1998 Fine:				0,00	0,00	

000370

*Flave*

**MODULO 1/A: BENI IMMOBILI DEMANIALI**  
strade e piazze

N. PROG. DI INVENTARIO	N. PROG. STRADA O PIAZZA	DENOMINAZIONE	DATI CATASTALI	CENTRO DI COSTO	LUNGHEZZA	LARGHEZZA	SUPERFICIE	VALORE ORIGINARIO	VALORE ATTUALE	OSSERVAZIONI
669	669	VIA MAZZINI ALGHERO		440 - VIABILITA', TRAFFICO PARCHEGGI, CIRCOLAZIONE STRADALE E SERVIZI CONNESSI Appart.100% Inizio:01/01/1998 Fine:				0,00	0,00	
670	670	PIAZZA MERCEDE ALGHERO		440 - VIABILITA', TRAFFICO PARCHEGGI, CIRCOLAZIONE STRADALE E SERVIZI CONNESSI Appart.100% Inizio:01/01/1998 Fine:				0,00	0,00	
671	671	VIA MICHELANGELO ALGHERO		440 - VIABILITA', TRAFFICO PARCHEGGI, CIRCOLAZIONE STRADALE E SERVIZI CONNESSI Appart.100% Inizio:01/01/1998 Fine:				0,00	0,00	
672	672	VIA MINERVA ALGHERO		440 - VIABILITA', TRAFFICO PARCHEGGI, CIRCOLAZIONE STRADALE E SERVIZI CONNESSI Appart.100% Inizio:01/01/1998 Fine:				0,00	0,00	
673	673	VIA DON MINZONI ALGHERO		440 - VIABILITA', TRAFFICO PARCHEGGI, CIRCOLAZIONE STRADALE E SERVIZI CONNESSI Appart.100% Inizio:01/01/1998 Fine:				0,00	0,00	
674	674	VIA MISERICORDIA ALGHERO		440 - VIABILITA', TRAFFICO PARCHEGGI, CIRCOLAZIONE STRADALE E SERVIZI CONNESSI Appart.100% Inizio:01/01/1998 Fine:				0,00	0,00	
675	675	PIAZZA MOLO ALGHERO		440 - VIABILITA', TRAFFICO PARCHEGGI, CIRCOLAZIONE STRADALE E SERVIZI CONNESSI Appart.100% Inizio:01/01/1998 Fine:				0,00	0,00	
676	676	VIA MONTE D'OLLA ALGHERO		440 - VIABILITA', TRAFFICO PARCHEGGI, CIRCOLAZIONE STRADALE E SERVIZI CONNESSI Appart.100% Inizio:01/01/1998 Fine:				0,00	0,00	
677	677	VIA MORANDI ALGHERO		440 - VIABILITA', TRAFFICO PARCHEGGI, CIRCOLAZIONE STRADALE E SERVIZI CONNESSI Appart.100% Inizio:01/01/1998 Fine:				0,00	0,00	
678	678	VIA MOZART ALGHERO		440 - VIABILITA', TRAFFICO PARCHEGGI, CIRCOLAZIONE STRADALE E SERVIZI CONNESSI Appart.100% Inizio:01/01/1998 Fine:				0,00	0,00	
679	679	VIA NAPOLI ALGHERO		440 - VIABILITA', TRAFFICO PARCHEGGI, CIRCOLAZIONE STRADALE E SERVIZI CONNESSI Appart.100% Inizio:01/01/1998 Fine:				0,00	0,00	
680	680	VIA NAZIONI UNITE ALGHERO		440 - VIABILITA', TRAFFICO PARCHEGGI, CIRCOLAZIONE STRADALE E SERVIZI CONNESSI Appart.100% Inizio:01/01/1998 Fine:				0,00	62.173,93	
681	681	VIA NULAURO ALGHERO		440 - VIABILITA', TRAFFICO PARCHEGGI, CIRCOLAZIONE STRADALE E SERVIZI CONNESSI Appart.100% Inizio:01/01/1998 Fine:				0,00	0,00	

000380

*Love*

**MODULO 1A: BENI IMMOBILI DEMANIALI**  
strade e piazze

N. PROG. DI INVENTARIO	N. PROG. STRADA O PIAZZA	DENOMINAZIONE	DATI CATASTALI	CENTRO DI COSTO	LUNGHEZZA	LARGHEZZA	SUPERFICIE	VALORE ORIGINARIO	VALORE ATTUALE	OSSERVAZIONI
682	682	VIA NURRA ALGHERO		440 - VIABILITA', TRAFFICO PARCHEGGI, CIRCOLAZIONE STRADALE E SERVIZI CONNESSI Appart.100% Inizio:01/01/1998 Fine:				0,00	0,00	
683	683	Via ORISTANO ALGHERO		440 - VIABILITA', TRAFFICO PARCHEGGI, CIRCOLAZIONE STRADALE E SERVIZI CONNESSI Appart.100% Inizio:01/01/1998 Fine:				0,00	0,00	
684	684	VIA DEGLI ORTI ALGHERO		440 - VIABILITA', TRAFFICO PARCHEGGI, CIRCOLAZIONE STRADALE E SERVIZI CONNESSI Appart.100% Inizio:01/01/1998 Fine:				0,00	27.286,32	
685	685	VIA DEGLI ORTI - TRAVERSA A ALGHERO		440 - VIABILITA', TRAFFICO PARCHEGGI, CIRCOLAZIONE STRADALE E SERVIZI CONNESSI Appart.100% Inizio:01/01/1998 Fine:				167.848,49	120.850,91	
686	686	VIA OSPEDALE ALGHERO		440 - VIABILITA', TRAFFICO PARCHEGGI, CIRCOLAZIONE STRADALE E SERVIZI CONNESSI Appart.100% Inizio:01/01/1998 Fine:				0,00	0,00	
687	687	VIA PACINOTTI ALGHERO		440 - VIABILITA', TRAFFICO PARCHEGGI, CIRCOLAZIONE STRADALE E SERVIZI CONNESSI Appart.100% Inizio:01/01/1998 Fine:				0,00	0,00	
688	688	VIA PAGANINI ALGHERO		440 - VIABILITA', TRAFFICO PARCHEGGI, CIRCOLAZIONE STRADALE E SERVIZI CONNESSI Appart.100% Inizio:01/01/1998 Fine:				0,00	0,00	
689	689	VIA PAIS ALGHERO		440 - VIABILITA', TRAFFICO PARCHEGGI, CIRCOLAZIONE STRADALE E SERVIZI CONNESSI Appart.100% Inizio:01/01/1998 Fine:				0,00	40.250,81	
690	690	VIA PALOMBA ALGHERO		440 - VIABILITA', TRAFFICO PARCHEGGI, CIRCOLAZIONE STRADALE E SERVIZI CONNESSI Appart.100% Inizio:01/01/1998 Fine:				0,00	0,00	
691	691	VIA PANTELLERIA ALGHERO		440 - VIABILITA', TRAFFICO PARCHEGGI, CIRCOLAZIONE STRADALE E SERVIZI CONNESSI Appart.100% Inizio:01/01/1998 Fine:				0,00	0,00	
692	692	VIA PAOLI ALGHERO		440 - VIABILITA', TRAFFICO PARCHEGGI, CIRCOLAZIONE STRADALE E SERVIZI CONNESSI Appart.100% Inizio:01/01/1998 Fine:				0,00	0,00	
693	693	VIA PASCOLI ALGHERO		440 - VIABILITA', TRAFFICO PARCHEGGI, CIRCOLAZIONE STRADALE E SERVIZI CONNESSI Appart.100% Inizio:01/01/1998 Fine:				0,00	0,00	
694	694	VICOLO PERETTI ALGHERO		440 - VIABILITA', TRAFFICO PARCHEGGI, CIRCOLAZIONE STRADALE E SERVIZI CONNESSI Appart.100% Inizio:01/01/1998 Fine:				0,00	0,00	

000381

*Flave*

**MODULO 1/A: BENI IMMOBILI DEMANIALI**  
strade e piazze

N. PROG. DI INVENTARIO	N. PROG. STRADA O PIAZZA	DENOMINAZIONE	DATI CATASTALI	CENTRO DI COSTO	LUNGHEZZA	LARGHEZZA	SUPERFICIE	VALORE ORIGINARIO	VALORE ATTUALE	OSSERVAZIONI
695	695	VIA PERPIGMAN ALGHERO		440 - VIABILITA'; TRAFFICO PARCHEGGI, CIRCOLAZIONE STRADALE E SERVIZI CONNESSI Appart.100% Inizio:01/01/1998 Fine:				0,00	0,00	
696	696	VIA PETRARCA ALGHERO		440 - VIABILITA'; TRAFFICO PARCHEGGI, CIRCOLAZIONE STRADALE E SERVIZI CONNESSI Appart.100% Inizio:01/01/1998 Fine:				0,00	0,00	
697	697	BASTIONI PIGAFETTA ALGHERO		440 - VIABILITA'; TRAFFICO PARCHEGGI, CIRCOLAZIONE STRADALE E SERVIZI CONNESSI Appart.100% Inizio:01/01/1998 Fine:				0,00	0,00	
698	698	VIA PISA ALGHERO		440 - VIABILITA'; TRAFFICO PARCHEGGI, CIRCOLAZIONE STRADALE E SERVIZI CONNESSI Appart.100% Inizio:01/01/1998 Fine:				0,00	0,00	
699	699	BASTIONI MARCO POLO ALGHERO		440 - VIABILITA'; TRAFFICO PARCHEGGI, CIRCOLAZIONE STRADALE E SERVIZI CONNESSI Appart.100% Inizio:01/01/1998 Fine:				0,00	49.084,01	
700	700	VIA PORRINO ALGHERO		440 - VIABILITA'; TRAFFICO PARCHEGGI, CIRCOLAZIONE STRADALE E SERVIZI CONNESSI Appart.100% Inizio:01/01/1998 Fine:				0,00	0,00	
701	701	VIALE I MAGGIO ALGHERO		440 - VIABILITA'; TRAFFICO PARCHEGGI, CIRCOLAZIONE STRADALE E SERVIZI CONNESSI Appart.100% Inizio:01/01/1998 Fine:				0,00	0,00	
702	702	VIA PRINCIPE UMBERTO ALGHERO		440 - VIABILITA'; TRAFFICO PARCHEGGI, CIRCOLAZIONE STRADALE E SERVIZI CONNESSI Appart.100% Inizio:01/01/1998 Fine:				0,00	0,00	
703	703	VIA PUCCINI ALGHERO		440 - VIABILITA'; TRAFFICO PARCHEGGI, CIRCOLAZIONE STRADALE E SERVIZI CONNESSI Appart.100% Inizio:01/01/1998 Fine:				0,00	0,00	
704	704	VIA PUTRANCH ALGHERO		440 - VIABILITA'; TRAFFICO PARCHEGGI, CIRCOLAZIONE STRADALE E SERVIZI CONNESSI Appart.100% Inizio:01/01/1998 Fine:				0,00	0,00	
705	705	VIA IV NOVEMBRE ALGHERO		440 - VIABILITA'; TRAFFICO PARCHEGGI, CIRCOLAZIONE STRADALE E SERVIZI CONNESSI Appart.100% Inizio:01/01/1998 Fine:				0,00	78.705,40	
706	706	VIALE RESISTENZA ALGHERO		440 - VIABILITA'; TRAFFICO PARCHEGGI, CIRCOLAZIONE STRADALE E SERVIZI CONNESSI Appart.100% Inizio:01/01/1998 Fine:				0,00	0,00	
707	707	VIA ROMA ALGHERO		440 - VIABILITA'; TRAFFICO PARCHEGGI, CIRCOLAZIONE STRADALE E SERVIZI CONNESSI Appart.100% Inizio:01/01/1998 Fine:				0,00	0,00	

000382

*Carve*



**MODULO 1/A: BENI IMMOBILI DEMANIALI**  
strade e piazze

N. PROG. DI INVENTARIO	N. PROG. STRADA O PIAZZA	DENOMINAZIONE	DATI CATASTALI	CENTRO DI COSTO	LUNGHEZZA	LARGHEZZA	SUPERFICIE	VALORE ORIGINARIO	VALORE ATTUALE	OSSERVAZIONI
709	709	VIA FRATELLI ROSSELLI ALGHERO		440 - VIABILITA', TRAFFICO PARCHEGGI, CIRCOLAZIONE STRADALE E SERVIZI CONNESSI Appart.100% Inizio:01/01/1998 Fine:				0,00	0,00	
710	710	VIA ROSSI ALGHERO		440 - VIABILITA', TRAFFICO PARCHEGGI, CIRCOLAZIONE STRADALE E SERVIZI CONNESSI Appart.100% Inizio:01/01/1998 Fine:				0,00	0,00	
711	711	VIA ROSSINI ALGHERO		440 - VIABILITA', TRAFFICO PARCHEGGI, CIRCOLAZIONE STRADALE E SERVIZI CONNESSI Appart.100% Inizio:01/01/1998 Fine:				0,00	0,00	
712	712	VIA ROTH ALGHERO		440 - VIABILITA', TRAFFICO PARCHEGGI, CIRCOLAZIONE STRADALE E SERVIZI CONNESSI Appart.100% Inizio:01/01/1998 Fine:				0,00	0,00	
713	713	VIA RUOTA ALGHERO		440 - VIABILITA', TRAFFICO PARCHEGGI, CIRCOLAZIONE STRADALE E SERVIZI CONNESSI Appart.100% Inizio:01/01/1998 Fine:				0,00	0,00	
714	714	Via SANT'AGOSTINO ALGHERO		440 - VIABILITA', TRAFFICO PARCHEGGI, CIRCOLAZIONE STRADALE E SERVIZI CONNESSI Appart.100% Inizio:01/01/1998 Fine:				0,00	0,00	
715	715	VIA SANT'ANNA ALGHERO		440 - VIABILITA', TRAFFICO PARCHEGGI, CIRCOLAZIONE STRADALE E SERVIZI CONNESSI Appart.100% Inizio:01/01/1998 Fine:				0,00	0,00	
716	716	VIA SANTA BARBARA ALGHERO		440 - VIABILITA', TRAFFICO PARCHEGGI, CIRCOLAZIONE STRADALE E SERVIZI CONNESSI Appart.100% Inizio:01/01/1998 Fine:				0,00	0,00	
717	717	VIA SANTO ERASMO ALGHERO		440 - VIABILITA', TRAFFICO PARCHEGGI, CIRCOLAZIONE STRADALE E SERVIZI CONNESSI Appart.100% Inizio:01/01/1998 Fine:				0,00	0,00	
718	718	LARGO SAN FRANCESCO ALGHERO		440 - VIABILITA', TRAFFICO PARCHEGGI, CIRCOLAZIONE STRADALE E SERVIZI CONNESSI Appart.100% Inizio:01/01/1998 Fine:				0,00	0,00	
719	719	VIA SANNINO ALGHERO		440 - VIABILITA', TRAFFICO PARCHEGGI, CIRCOLAZIONE STRADALE E SERVIZI CONNESSI Appart.100% Inizio:01/01/1998 Fine:				0,00	0,00	
720	720	VIA SANZIO ALGHERO		440 - VIABILITA', TRAFFICO PARCHEGGI, CIRCOLAZIONE STRADALE E SERVIZI CONNESSI Appart.100% Inizio:01/01/1998 Fine:				0,00	0,00	
721	721	VIALE SARDEGNA ALGHERO		440 - VIABILITA', TRAFFICO PARCHEGGI, CIRCOLAZIONE STRADALE E SERVIZI CONNESSI Appart.100% Inizio:01/01/1998 Fine:				0,00	0,00	

000383

*Flave*

**MODULO 1/A: BENI IMMOBILI DEMANIALI**  
*strade e piazze*

N. PROG. DI INVENTARIO	N. PROG. STRADA O PIAZZA	DENOMINAZIONE	DATI CATASTALI	CENTRO DI COSTO	LUNGHEZZA	LARGHEZZA	SUPERFICIE	VALORE ORIGINARIO	VALORE ATTUALE	OSSERVAZIONI
722	722	Via VIA SASSARI ALGHERO		440 - VIABILITA', TRAFFICO PARCHEGGI, CIRCOLAZIONE STRADALE E SERVIZI CONNESSI Appart.100% Inizio:01/01/1998 Fine:				0,00	0,00	
723	723	VIA SATTÀ ALGHERO		440 - VIABILITA', TRAFFICO PARCHEGGI, CIRCOLAZIONE STRADALE E SERVIZI CONNESSI Appart.100% Inizio:01/01/1998 Fine:				0,00	0,00	
724	724	VICOLO SERRA ALGHERO		440 - VIABILITA', TRAFFICO PARCHEGGI, CIRCOLAZIONE STRADALE E SERVIZI CONNESSI Appart.100% Inizio:01/01/1998 Fine:				0,00	0,00	
725	725	VIA SICILIA ALGHERO		440 - VIABILITA', TRAFFICO PARCHEGGI, CIRCOLAZIONE STRADALE E SERVIZI CONNESSI Appart.100% Inizio:01/01/1998 Fine:				0,00	0,00	
726	726	VIA SIMON ALGHERO		440 - VIABILITA', TRAFFICO PARCHEGGI, CIRCOLAZIONE STRADALE E SERVIZI CONNESSI Appart.100% Inizio:01/01/1998 Fine:				0,00	0,00	
727	727	VIA SPANO ALGHERO		440 - VIABILITA', TRAFFICO PARCHEGGI, CIRCOLAZIONE STRADALE E SERVIZI CONNESSI Appart.100% Inizio:01/01/1998 Fine:				0,00	0,00	
728	728	LARGO SPERONE ALGHERO		440 - VIABILITA', TRAFFICO PARCHEGGI, CIRCOLAZIONE STRADALE E SERVIZI CONNESSI Appart.100% Inizio:01/01/1998 Fine:				0,00	0,00	
729	729	VIA SANTI ANGELI ALGHERO		440 - VIABILITA', TRAFFICO PARCHEGGI, CIRCOLAZIONE STRADALE E SERVIZI CONNESSI Appart.100% Inizio:01/01/1998 Fine:				0,00	0,00	
730	730	S.S. N. 292 ALGHERO		440 - VIABILITA', TRAFFICO PARCHEGGI, CIRCOLAZIONE STRADALE E SERVIZI CONNESSI Appart.100% Inizio:01/01/1998 Fine:				0,00	0,00	
731	731	VIA STURZO ALGHERO		440 - VIABILITA', TRAFFICO PARCHEGGI, CIRCOLAZIONE STRADALE E SERVIZI CONNESSI Appart.100% Inizio:01/01/1998 Fine:				0,00	0,00	
732	732	PIAZZA SULLIS ALGHERO		440 - VIABILITA', TRAFFICO PARCHEGGI, CIRCOLAZIONE STRADALE E SERVIZI CONNESSI Appart.100% Inizio:01/01/1998 Fine:				0,00	611.024,19	
733	733	Parchi e Giardini VIA TARRAGONA ALGHERO		440 - VIABILITA', TRAFFICO PARCHEGGI, CIRCOLAZIONE STRADALE E SERVIZI CONNESSI Appart.100% Inizio:01/01/1998 Fine:				0,00	0,00	
734	734	VICOLO TEATRO ALGHERO		440 - VIABILITA', TRAFFICO PARCHEGGI, CIRCOLAZIONE STRADALE E SERVIZI CONNESSI Appart.100% Inizio:01/01/1998 Fine:				0,00	0,00	

000384

*Scave*

**MODULO 1/A: BENI IMMOBILI DEMANIALI**  
strade e piazze

N. PROG. DI INVENTARIO	N. PROG. STRADA O PIAZZA	DENOMINAZIONE	DATI CATASTALI	CENTRO DI COSTO	LUNGHEZZA	LARGHEZZA	SUPERFICIE	VALORE ORIGINARIO	VALORE ATTUALE	OSSERVAZIONI
735	735	VIA TIZIANO ALGHERO		440 - VIABILITA'; TRAFFICO PARCHEGGI, CIRCOLAZIONE STRADALE E SERVIZI CONNESSI Appart.100% Inizio:01/01/1998 Fine:				0,00	0,00	
736	736	VIA TODA ALGHERO		440 - VIABILITA'; TRAFFICO PARCHEGGI, CIRCOLAZIONE STRADALE E SERVIZI CONNESSI Appart.100% Inizio:01/01/1998 Fine:				0,00	0,00	
737	737	VIA TOGLIATTI ALGHERO		440 - VIABILITA'; TRAFFICO PARCHEGGI, CIRCOLAZIONE STRADALE E SERVIZI CONNESSI Appart.100% Inizio:01/01/1998 Fine:				0,00	0,00	
738	738	VIA TORRICELLI ALGHERO		440 - VIABILITA'; TRAFFICO PARCHEGGI, CIRCOLAZIONE STRADALE E SERVIZI CONNESSI Appart.100% Inizio:01/01/1998 Fine:				0,00	0,00	
739	739	VIA TOSCANA ALGHERO		440 - VIABILITA'; TRAFFICO PARCHEGGI, CIRCOLAZIONE STRADALE E SERVIZI CONNESSI Appart.100% Inizio:01/01/1998 Fine:				0,00	0,00	
740	740	VIA TRO' ALGHERO		440 - VIABILITA'; TRAFFICO PARCHEGGI, CIRCOLAZIONE STRADALE E SERVIZI CONNESSI Appart.100% Inizio:01/01/1998 Fine:				0,00	0,00	
741	741	VIA TXUTERRAT ALGHERO		440 - VIABILITA'; TRAFFICO PARCHEGGI, CIRCOLAZIONE STRADALE E SERVIZI CONNESSI Appart.100% Inizio:01/01/1998 Fine:				0,00	0,00	
742	742	VIA UMBRIA ALGHERO		440 - VIABILITA'; TRAFFICO PARCHEGGI, CIRCOLAZIONE STRADALE E SERVIZI CONNESSI Appart.100% Inizio:01/01/1998 Fine:				0,00	0,00	
743	743	LUNGOMARE VALENCIA ALGHERO		440 - VIABILITA'; TRAFFICO PARCHEGGI, CIRCOLAZIONE STRADALE E SERVIZI CONNESSI Appart.100% Inizio:01/01/1998 Fine:				0,00	0,00	
744	744	VIA VALVERDE ALGHERO		440 - VIABILITA'; TRAFFICO PARCHEGGI, CIRCOLAZIONE STRADALE E SERVIZI CONNESSI Appart.100% Inizio:01/01/1998 Fine:				0,00	62.392,99	
745	745	VIA VANONI ALGHERO		440 - VIABILITA'; TRAFFICO PARCHEGGI, CIRCOLAZIONE STRADALE E SERVIZI CONNESSI Appart.100% Inizio:01/01/1998 Fine:				0,00	0,00	
746	746	VIA VENEZIA ALGHERO		440 - VIABILITA'; TRAFFICO PARCHEGGI, CIRCOLAZIONE STRADALE E SERVIZI CONNESSI Appart.100% Inizio:01/01/1998 Fine:				0,00	0,00	
000747	747	VIA XX SETTEMBRE ALGHERO		440 - VIABILITA'; TRAFFICO PARCHEGGI, CIRCOLAZIONE STRADALE E SERVIZI CONNESSI Appart.100% Inizio:01/01/1998 Fine:				0,00	0,00	

*Have*

**MODULO 1/A: BENI IMMOBILI DEMANIALI**  
strade e piazze

N. PROG. DI INVENTARIO	N. PROG. STRADA O PIAZZA	DENOMINAZIONE	DATI CATASTALI	CENTRO DI COSTO	LUNGHEZZA	LARGHEZZA	SUPERFICIE	VALORE ORIGINARIO	VALORE ATTUALE	OSSERVAZIONI
748	748	VIA XXIV MAGGIO ALGHERO		440 - VIABILITA', TRAFFICO PARCHEGGI, CIRCOLAZIONE STRADALE E SERVIZI CONNESSI Appart.100% Inizio:01/01/1998 Fine:				0,00	0,00	
749	749	VIA VERDI ALGHERO		440 - VIABILITA', TRAFFICO PARCHEGGI, CIRCOLAZIONE STRADALE E SERVIZI CONNESSI Appart.100% Inizio:01/01/1998 Fine:				0,00	0,00	
750	750	VIA VILLAFRANCA DE PANADES ALGHERO		440 - VIABILITA', TRAFFICO PARCHEGGI, CIRCOLAZIONE STRADALE E SERVIZI CONNESSI Appart.100% Inizio:01/01/1998 Fine:				0,00	3.292,66	
751	751	PIAZZA VITTORIO EMANUELE ALGHERO						0,00	0,00	
752	752	VIA VITTORIO EMANUELE ALGHERO		440 - VIABILITA', TRAFFICO PARCHEGGI, CIRCOLAZIONE STRADALE E SERVIZI CONNESSI Appart.100% Inizio:01/01/1998 Fine:				0,00	568.535,75	
753	753	VIA VITTORIO VENETO ALGHERO		440 - VIABILITA', TRAFFICO PARCHEGGI, CIRCOLAZIONE STRADALE E SERVIZI CONNESSI Appart.100% Inizio:01/01/1998 Fine:				0,00	0,00	
754	754	VIA VIVALDI ALGHERO		440 - VIABILITA', TRAFFICO PARCHEGGI, CIRCOLAZIONE STRADALE E SERVIZI CONNESSI Appart.100% Inizio:01/01/1998 Fine:				0,00	0,00	
755	755	VIA VOLTA ALGHERO		440 - VIABILITA', TRAFFICO PARCHEGGI, CIRCOLAZIONE STRADALE E SERVIZI CONNESSI Appart.100% Inizio:01/01/1998 Fine:				0,00	0,00	
756	756	VIA ZACCARIA ALGHERO		440 - VIABILITA', TRAFFICO PARCHEGGI, CIRCOLAZIONE STRADALE E SERVIZI CONNESSI Appart.100% Inizio:01/01/1998 Fine:				0,00	0,00	
757	757	EX S.S. 127 BIS ALGHERO		440 - VIABILITA', TRAFFICO PARCHEGGI, CIRCOLAZIONE STRADALE E SERVIZI CONNESSI Appart.100% Inizio:01/01/1998 Fine:				0,00	1.045.971,73	
758	758	STRADA COMUNALE NURAGHE MAIORE ALGHERO		440 - VIABILITA', TRAFFICO PARCHEGGI, CIRCOLAZIONE STRADALE E SERVIZI CONNESSI Appart.100% Inizio:01/01/1998 Fine:				0,00	87.555,41	
759	759	AGRO ALGHERO ALGHERO						0,00	1.376.320,22	
761	761	Depuratore cittadino - loc. Pivarada ALGHERO		530 - SERVIZIO IDRICO-INTEGRATO Appart.100% Inizio:01/01/1998 Fine:				0,00	2.887.540,52	
762	762	Rete idrica cittadina ALGHERO		530 - SERVIZIO IDRICO-INTEGRATO Appart.100% Inizio:01/01/1998 Fine:				232.405,60	9.567.220,23	
763	763	Strade interne - Marciapiedi ALGHERO						0,00	2.898.422,34	
764	764	Rete Rete fognaria cittadina ALGHERO		530 - SERVIZIO IDRICO-INTEGRATO Appart.100% Inizio:01/01/1998 Fine:				1.427.703,84	6.806.499,18	
765	765	Rete idrica Fertilia ALGHERO		530 - SERVIZIO IDRICO-INTEGRATO Appart.100% Inizio:01/01/1998 Fine:				0,00	38.934,37	
766	766	FERTILIA Fertilia ALGHERO						0,00	122.710,10	

**MODULO 1/A: BENI IMMOBILI DEMANIALI**  
*strade e piazze*

N. PROG. DI INVENTARIO	N. PROG. STRADA O PIAZZA	DENOMINAZIONE	DATI CATASTALI	CENTRO DI COSTO	LUNGHEZZA	LARGHEZZA	SUPERFICIE	VALORE ORIGINARIO	VALORE ATTUALE	OSSERVAZIONI
767	767	Rete rete fognaria Fertilia Fertilia		530 - SERVIZIO IDRICO-INTEGRATO Appart.100% Inizio:01/01/1998 Fine:				0,00	137.082,67	
768	768	FERTILIA - LAZZARETTO ALGHERO						64.854,21	48.485,29	
769	769	VIA TIZIANO - VIA DON MINZONI ALGHERO						35.600,06	25.632,06	
770	770	FERTILIA Fertilia ALGHERO						0,00	185.924,47	
772	772	Strade interne - Marciapiedi ALGHERO		440 - VIABILITA', TRAFFICO PARCHEGGI, CIRCOLAZIONE STRADALE E SERVIZI CONNESSI Appart.100% Inizio:01/01/1998 Fine:				0,00	4.647.982,68	
778	778	Strade interne - Marciapiedi ALGHERO						0,00	2.309.545,99	
799	799	CENTRO URBANO ALGHERO ALGHERO	Part.5668 Fogl.71 Partic.3902 Sub. - ALGHERO Appart.100%					12.705,59	9.656,27	
804	804	LOCALITÀ CALA BONA* ALGHERO	Part. Fogl.78 Partic.885 Sub. - ALGHERO Appart.100%					1.082,26	822,46	
805	805	LOCALITÀ CALA BONA* ALGHERO	Part. Fogl.78 Partic.887 Sub. - ALGHERO Appart.100%					25.062,75	19.047,63	
806	806	LOCALITÀ CALA BONA* ALGHERO	Part. Fogl.78 Partic.889 Sub. - ALGHERO Appart.100%					19.195,79	14.588,75	
807	807	LOCALITÀ 'BIDUNI* ALGHERO	Part. Fogl.78 Partic.745 Sub. - ALGHERO Appart.100%					3.482,99	2.647,07	
808	808	LOCALITÀ 'CALA BONA* ALGHERO	Part. Fogl.78 Partic.891 Sub. - ALGHERO Appart.100%					7.846,56	5.963,40	
821	821	LOCALITÀ LA TANAS ALGHERO	Part. Fogl.66 Partic.795 Sub. - ALGHERO Appart.100%					17.316,33	13.160,37	
822	822	LOCALITÀ LA TANAS ALGHERO	Part. Fogl.66 Partic.509 Sub. - ALGHERO Appart.100%					3.101,82	2.357,34	
823	823	VIALE DELLA RESISTENZA ALGHERO	Part. Fogl.71 Partic.2395 Sub. - ALGHERO Appart.100%					41.044,73	31.194,05	
827	827	VIALE DELLA RESISTENZA ALGHERO	Part.2413 Fogl.71 Partic.3900 Sub. - ALGHERO Appart.100%					38.831,05	29.511,61	
831	831	LOCALITÀ UNGIAS ALGHERO	Part. Fogl.62 Partic.443 Sub. - ALGHERO Appart.100%					0,00	0,00	
832	832	LOCALITÀ UNGIAS ALGHERO	Part. Fogl.62 Partic.630 Sub. - ALGHERO Appart.100%					0,00	0,00	
848	848	PIAZZA PORTA TERRA ALGHERO						161.594,72	282.906,20	
852	852	MARISTELLA ALGHERO						23.178,59	34.027,84	
854	854	LOC. CARAGOL ALGHERO						17.301,31	13.148,95	
857	857	Canale San Giovanni ALGHERO		530 - SERVIZIO IDRICO-INTEGRATO Appart.100% Inizio:01/01/1998 Fine:				737.041,37	1.222.094,85	
858	858	Canate Argillera e Cuneitta ALGHERO		530 - SERVIZIO IDRICO-INTEGRATO Appart.100% Inizio:01/01/1998 Fine:				42.357,01	39.474,03	
866	866	SANT'ANNA ALGHERO		440 - VIABILITA', TRAFFICO PARCHEGGI, CIRCOLAZIONE STRADALE E SERVIZI CONNESSI Appart.100% Inizio:01/01/1998 Fine:				54.057,89	43.246,29	
937	937	VIALE DELLA RESISTENZA ALGHERO	Part. Fogl.71 Partic.3921 Sub. - ALGHERO Appart.100%					5.036,85	4.029,45	
938	938	VIALE DELLA RESISTENZA ALGHERO	Part. Fogl.71 Partic.3896 Sub. - ALGHERO Appart.100%					15.496,74	12.397,44	

000387

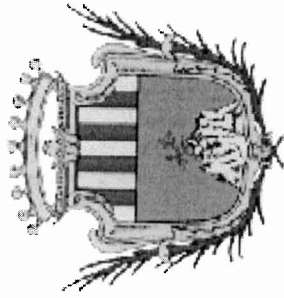
*Love*

**MODULO 1/A: BENI IMMOBILI DEMANIALI**  
strade e piazze

N. PROG. DI INVENTARIO	N. PROG. STRADA O PIAZZA	DENOMINAZIONE	DATI CATASTALI	CENTRO DI COSTO	LUNGHEZZA	LARGHEZZA	SUPERFICIE	VALORE ORIGINARIO	VALORE ATTUALE	OSSERVAZIONI
949	949	VIA MARONGIU ALGHERO	Part. Fogli:77 Partic:454 Sub. - ALGHERO Appart.100%					1.400,40	1.120,30	
950	950	VIA MARONGIU ALGHERO	Part. Fogli:77 Partic:347 Sub. - ALGHERO Appart.100%					893,87	715,07	
952	952	Strade interne - Marciapiedi ALGHERO		440 - VIABILITA', TRAFFICO PARCHEGGI, CIRCOLAZIONE STRADALE E SERVIZI CONNESSI Appart.100% Inizio:01/01/1998 Fine:				28.308,25	292.695,40	
964	964	CARMINE ALGHERO						192.128,20	172.915,40	
966	966	Rete Rete fognaria Maristella ALGHERO						0,00	799.794,26	
967	967	Largo Scalo Tarantiello ALGHERO						0,00	22.560,00	
969	969	Parchi e Giardini Giardini Località Punta Negra Fertilia ALGHERO						17.057,09	167.597,86	
970	970	Pista ciclabile Pista Ciclabile Valverde ALGHERO						910.927,65	925.704,81	
971	971	Strada Rotatoria Via Don Minzoni strada Due mari ALGHERO						655.944,13	654.732,45	
972	972	Pista ciclabile Pista Ciclabile Calabona - Fertilia ALGHERO						204.381,57	623.454,77	
									47.167.441,55	

000388

*Steve*



Città di Alghero  
Provincia di Sassari

# Inventario Comune di Alghero

## AL 31-12-2011

**BENI IMMOBILI DI USO PUBBLICO  
PER DESTINAZIONE**

**MODULO 2**

000389  
*Have*

**MODULO 2: BENI IMMOBILI INDISPONIBILI**  
*Usa pubblico per destinazione*

N. PROG. DI INVENTARIO	DENOMINAZIONE	DATI CATASTALI	TITOLO DI PROPRIETA'	CENTRO DI COSTO	COSTO DI ACQUISTO O REALIZZAZ. DEL BENE	VALORE ATTUALE	ONERI REALI	OSSERVAZIONI
26	Aree per verde pubblico - Piano di Zona Maristella - La superficie del terreno è di mq. 217	Part. Fogl. Partic. Sub. - Appart.100%			2,47	2,47	0,00	
27	Aree per verde pubblico - Piano di Zona Maristella - La superficie del terreno è di mq. 1494	Part. Fogl. Partic. Sub. - Appart.100%			0,00	0,00	0,00	
28	Aree per verde pubblico - Piano di Zona Maristella - La superficie del terreno è di mq. 485	Part. Fogl.47 Partic.34 Sub. - ALGHERO Appart.100%			0,00	0,00	0,00	
29	Aree per verde sportivo - Piano di Zona Maristella - La superficie del terreno è di mq. 2230	Part. Fogl.47 Partic.33 Sub. - ALGHERO Appart.100%			0,00	0,00	0,00	
30	Aree per servizi - Piano di Zona Maristella - La superficie del terreno è di mq. 1741	Part. Fogl. Partic. Sub. - Appart.100%			0,00	0,00	0,00	
31	Aree per istruzione - Piano di Zona Maristella - La superficie del terreno è di mq. 3660	Part. Fogl.47 Partic.44 Sub. - ALGHERO Appart.100%			0,00	0,00	0,00	
32	Area residenziale - Piano di Zona Maristella - La superficie del terreno è di mq. 825	Part. Fogl.48 Partic.191 Sub. - ALGHERO Appart.100%			0,00	0,00	0,00	
33	Area residenziale - Piano di Zona Maristella - La superficie del terreno è di mq. 682	Part. Fogl. Partic. Sub. - Appart.100%			0,00	0,00	0,00	
34	Area residenziale - Piano di Zona Maristella - La superficie del terreno è di mq. 795	Part. Fogl. Partic. Sub. - Appart.100%			0,00	0,00	0,00	
35	Area residenziale - Piano di Zona Maristella - La superficie del terreno è di mq. 985	Part. Fogl.47 Partic.35 Sub. - ALGHERO Appart.100%			0,00	0,00	0,00	
36	Area residenziale - Piano di Zona Maristella - La superficie del terreno è di mq. 3761	Part. Fogl.47 Partic.29 Sub. - ALGHERO Appart.100%			0,00	0,00	0,00	
71	Terreno destinato ad impianti sportivi - La superficie del terreno è di mq. 7625	Part. Fogl. Partic. Sub. - Appart.100%		400 - IMPIANTI SPORTIVI (TENNIS, ....) Appart.100% Inizio:01/01/1998 Fine:	0,00	0,00	0,00	
72	Vivaio all'aperto - La superficie del terreno è di mq. 4444	Part. Fogl.64 Partic.76 parte Sub. - ALGHERO Appart.100%			1.398,59	1.398,59	0,00	
73	Area di cessione in zona "B" - La superficie del terreno è di mq. 310	Part. Fogl.64 Partic.830 Sub. - Appart.100%			315,19	315,19	0,00	
74	Area di cessione in zona "B" - La superficie del terreno è di mq. 1903	Part. Fogl. Partic. Sub. - Appart.100%			2.487,77	2.487,77	0,00	
76	Area di cessione in zona "B" - La superficie del terreno è di mq. 4289	Part. Fogl. Partic. Sub. - Appart.100%			5.606,91	5.606,91	0,00	
77	Area di cessione in zona "B" - La superficie del terreno è di mq. 1621	Part. Fogl. Partic. Sub. - Appart.100%			1.648,17	1.648,17	0,00	
78	Area di cessione in zona "B" - La superficie del terreno è di mq. 103	Part. Fogl.61 Partic.79 Sub. - ALGHERO Appart.100%			0,00	0,00	0,00	
79	Area di cessione in zona "B" - La superficie del terreno è di mq. 559	Part. Fogl. Partic. Sub. - Appart.100%			730,79	730,79	0,00	
81	Area di cessione in zona "B" - La superficie del terreno è di mq. 2550	Part. Fogl. Partic. Sub. - Appart.100%			2.592,77	2.592,77	0,00	



**MODULO 2: BENI IMMOBILI INDISPONIBILI**

Usa pubblico per destinazione

85	Area di cessione zone "B" - La superficie del terreno è di mq.						0,00	0,00	0,00
109	Area per Verde Pubblico - La superficie del terreno è di mq. 1550	Part. Fogli.71 Partic.2045 Sub. - ALGHERO Appart.100%					22,51	22,51	0,00
110	Area per Verde Pubblico - La superficie del terreno è di mq. 2512	Part. Fogli. Partic. Sub. - Appart.100%					341,15	341,15	0,00
111	Area per Servizi Pubblici - La superficie del terreno è di mq. 823	Part. Fogli.71 Partic.3815 Sub. - ALGHERO Appart.100%					99,60	99,60	0,00
112	Area per Servizi Pubblici - La superficie del terreno è di mq. 2442	Part. Fogli. Partic. Sub. - Appart.100%					499,72	499,72	0,00
113	Area per Verde Pubblico - La superficie del terreno è di mq. 480	Part. Fogli.71 Partic.3803 Sub. - ALGHERO Appart.100%					104,58	104,58	0,00
115	Area Residenziale - La superficie del terreno è di mq. 844	Part. Fogli. Partic. Sub. - Appart.100%					284,41	284,41	0,00
116	Area per Standard Urbanistici - La superficie del terreno è di mq. 2254	Part. Fogli.63 Partic.523 Sub. - ALGHERO Appart.100%					491,10	491,10	0,00
117	Area per Standard Urbanistici - La superficie del terreno è di mq. 1191	Part. Fogli.63 Partic.577 Sub. - ALGHERO Appart.100%					173,00	173,00	0,00
126	Area per Verde Pubblico - La superficie del terreno è di mq. 354	Part. Fogli.55 Partic.335 Sub. - ALGHERO Appart.100%					334,23	334,23	0,00
129	Area per Servizi Pubblici - La superficie del terreno è di mq. 1815	Part. Fogli. Partic. Sub. - Appart.100%					1.713,63	1.713,63	0,00
130	Area per Servizi Pubblici - La superficie del terreno è di mq. 859	Part. Fogli.55 Partic.323 Sub. - ALGHERO Appart.100%					811,02	811,02	0,00
131	Area per Verde Pubblico - La superficie del terreno è di mq. 168	Part. Fogli.55 Partic.320 Sub. - ALGHERO Appart.100%					24,40	24,40	0,00
132	Area per Verde Pubblico - La superficie del terreno è di mq. 1360	Part. Fogli.55 Partic.320 Sub. - ALGHERO Appart.100%					197,54	197,54	0,00
133	Area per Servizi Pubblici - La superficie del terreno è di mq. 2372	Part. Fogli. Partic. Sub. - Appart.100%					2.239,52	2.239,52	0,00
134	Area per Parcheggi Pubblici - La superficie del terreno è di mq. 2542	Part. Fogli. Partic. Sub. - Appart.100%					2.400,03	2.400,03	0,00
135	Terreni ceduti in Diritto di Superficie - Loc. Taulera	Part. Fogli. Partic. Sub. - Appart.100%					1.000,80	1.000,80	0,00
136	Terreni ceduti in Diritto di Superficie - Loc. Taulera	Part. Fogli. Partic. Sub. - Appart.100%					118,53	118,53	0,00
137	Terreni ceduti in Diritto di Superficie - Loc. Taulera	Part. Fogli. Partic. Sub. - Appart.100%					106,62	106,62	0,00
138	Area per Standard Urbanistici - La superficie del terreno è di mq. 11107	Part. Fogli.78 Partic.75 Sub. - ALGHERO Appart.100%					1.882,22	1.882,22	0,00
139	Area per Viabilità e parcheggi - La superficie del terreno è di mq. 1057	Part. Fogli.78 Partic.75 Sub. - ALGHERO Appart.100%					179,12	179,12	0,00
140	Area per Residenza - "San Michele"	Part. Fogli.78 Partic.426 Sub. - ALGHERO Appart.100%					266,30	266,30	0,00
141	1° Intervento Coop. Monte Doglia Piano di Zona "S. Maria La Palma". - La superficie del terreno è di mq. 2031	Part. Fogli.5 Partic.74 Sub. - ALGHERO Appart.100%					196,67	196,67	0,00
142	2° Intervento Coop. Monte Doglia Piano di Zona "S. Maria La Palma". - La superficie del terreno è di mq. 2031	Part. Fogli.5 Partic.74 Sub. - ALGHERO Appart.100%					196,67	277.125,23	0,00
143	Area residenziali e in diritto di superficie - Coop. Monte Doglia Piano di Zona "S. Maria La Palma"	Part. Fogli.5 Partic.85 Sub. - ALGHERO Appart.100%					93,84	93,84	0,00
144	Area Urbana - Terreno in località Maria Pia Foglio 50 Mappale 4 - La superficie del terreno è di mq. 289460	Part. Fogli.50 Partic.4 Sub. - ALGHERO Appart.100%					63.067,62	63.067,62	0,00

**MODULO 2: BENI IMMOBILI INDISPONIBILI**  
*Usa pubblico per destinazione*

COMUNE DI ALGHERO  
 Data di riferimento 31/12/2011

145	Pineta Maria Pia Foglio 50 Mappale 8 - Terreno in Località Maria Pia Foglio 50 Mappale 6 -	Part. Fogli.50 Partic.8 Sub. - ALGHERO Appart.100%				737,02	481.616,02	0,00
146	Terreno in Località Maria Pia Foglio 50 Mappale 6 -	Part. Fogli.50 Partic.6 Sub. - ALGHERO Appart.100%				29.990,39	29.990,39	0,00
147	Terreno in Località Maria Pia Foglio 50 Mappale 15 e 124 - La superficie del terreno è di mq. 42122	Part. Fogli. Partic. Sub. - Appart.100%				0,00	0,00	0,00
148	Terreno in Località Maria Pia Foglio 50 Mappale 18 parte. - La superficie del terreno è di mq. 6600	Part. Fogli.50 Partic.18 Sub. - ALGHERO Appart.100%				2.556,46	2.556,46	0,00
149	Terreno in Località Maria Pia Foglio 50 mappale 9 - La superficie del terreno è di mq. 19939	Part. Fogli.50 Partic.9 Sub. - ALGHERO Appart.100%				7.723,23	7.723,23	0,00
150	Terreno in Località Maria Pia Foglio 50 Mappale 1 -	Part. Fogli.50 Partic.1 Sub. - ALGHERO Appart.100%				15.338,77	15.338,77	0,00
151	Terreno in Località Maria Pia: Foglio 50 mappale 31 e 29 parte -	Part. Fogli. Partic. Sub. - Appart.100%				1.401,72	1.401,72	0,00
153	Terreno in Località Maria Pia Foglio 50 mappale 2 - La superficie del terreno è di mq. 39600	Part. Fogli.50 Partic.2 Sub. - ALGHERO Appart.100%				5.752,04	5.752,04	0,00
155	Terreno in Località Maria Pia Foglio 50 mappale 18 parte - La superficie del terreno è di mq. 22500	Part. Fogli.50 Partic.18 Sub. - ALGHERO Appart.100%				8.715,21	8.715,21	0,00
157	Area Urbana: ex Stazione Equina - "Mariotti"	Part. Fogli.64 Partic.275 Sub. - ALGHERO Appart.100%				0,00	0,00	0,00
160	Aree per Servizi Pubblici - "San Michele"	Part. Fogli. Partic. Sub. - Appart.100%				2.539,42	2.539,42	0,00
161	Aree per Servizi Pubblici - "San Michele"	Part. Fogli.71 Partic.2613 Sub. - ALGHERO Appart.100%				941,49	941,49	0,00
162	Aree per Verde Pubblico - La superficie del terreno è di mq. 529	Part. Fogli. Partic. Sub. - Appart.100%				89,65	89,65	0,00
163	Aree per Verde Pubblico - La superficie del terreno è di mq. 8207	Part. Fogli.71 Partic.2513 Sub. - ALGHERO Appart.100%				1.390,78	1.390,78	0,00
164	Aree per Verde Pubblico - La superficie del terreno è di mq. 3290	Part. Fogli.71 Partic.2513 Sub. - ALGHERO Appart.100%				557,53	557,53	0,00
165	Aree per Edilizia Economica e Popolare - La superficie del terreno è di mq. 6476	Part. Fogli.71 Partic.2618 Sub. - ALGHERO Appart.100%				1.110,80	1.110,80	0,00
168	Aree per Verde Pubblico - La superficie del terreno è di mq. 290	Part. Fogli. Partic. Sub. - Appart.100%				63,14	63,14	0,00
171	Aree per edilizia residenziale pubblica, Cooperativa Valle Verde - Loc. Taulera	Part. Fogli. Partic. Sub. - Appart.100%				665,70	665,70	0,00
173	Aree per edilizia residenziale pubblica IACP, località "Taulera" -	Part. Fogli. Partic. Sub. - Appart.100%				4.869,24	4.869,24	0,00
174	Aree per edilizia residenziali pubblica IACP, località "Taulera" -	Part. Fogli. Partic. Sub. - Appart.100%				6.750,61	6.750,61	0,00
176	Lotto residenziale IACP, località "Carmine" -	Part. Fogli.64 Partic.577 Sub. - ALGHERO Appart.100%				345,12	345,12	0,00
177	Lotto residenziale IACP, località "Carmine" - La superficie del terreno è di mq. 1584	Part. Fogli.64 Partic.577 Sub. - ALGHERO Appart.100%				345,12	345,12	0,00
178	Lotto residenziale IACP, località "Carmine" -	Part. Fogli.64 Partic.577 Sub. - ALGHERO Appart.100%				345,12	345,12	0,00
179	Lotto residenziale cooperativa Stella Maris - La superficie del terreno è di mq. 1440	Part. Fogli.64 Partic.797 Sub. - ALGHERO Appart.100%				2.109,21	2.109,21	0,00

**MODULO 2: BENI IMMOBILI INDISPONIBILI**  
*Usa pubblico per destinazione*

180	Lotto residenziale IACP, località "Carmine" - La superficie del terreno è di mq. 1980	Part. Fogl.64 Partic.635 Sub. - ALGHERO Appart.100%			431,40	431,40	0,00
181	Lotto residenziale IACP, località "Carmine" -	Part. Fogl.64 Partic.611 Sub. - ALGHERO Appart.100%			474,52	474,52	0,00
182	Aree residenziali e in diritto di superficie -Loc. Il Carmine - Lotto residenziale Cooperativa dello Sperone -	Part. Fogl.64 Partic.726 Sub. - ALGHERO Appart.100%			0,00	0,00	0,00
183	Aree per Residenza - La superficie del terreno è di mq. 1804	Part. Fogl.49 Partic.444 Sub. - ALGHERO Appart.100%			0,00	0,00	0,00
184	Aree per Residenza - P. di Z. Fertilia	Part. Fogl.49 Partic.445 Sub. - ALGHERO Appart.100%			0,00	0,00	0,00
185	Aree per Residenza - La superficie del terreno è di mq. 902	Part. Fogl.49 Partic.446 Sub. - ALGHERO Appart.100%			0,00	0,00	0,00
186	Aree per Residenza - P. di Z. Fertilia	Part. Fogl.49 Partic.447 Sub. - ALGHERO Appart.100%			0,00	0,00	0,00
187	Aree per Verde Pubblico - La superficie del terreno è di mq. 2187	Part. Fogl.49 Partic.451 Sub. - ALGHERO Appart.100%			0,00	0,00	0,00
188	Aree per Verde Pubblico - P. di Z. Fertilia	Part. Fogl. Partic. Sub. - Appart.100%			0,00	0,00	0,00
189	Aree per Verde Pubblico - La superficie del terreno è di mq. 1280	Part. Fogl.49 Partic.451 Sub. - ALGHERO Appart.100%			0,00	0,00	0,00
190	Aree per Verde Pubblico - P. di Z. Fertilia	Part. Fogl.49 Partic.451 Sub. - ALGHERO Appart.100%			0,00	0,00	0,00
191	Aree per Spazi Pubblici e Percorsi Pedonali - La superficie del terreno è di mq. 1526	Part. Fogl.49 Partic.451 Sub. - ALGHERO Appart.100%			0,00	0,00	0,00
193	Aree per Residenza - La superficie del terreno è di mq. 2319	Part. Fogl.49 Partic.298 Sub. - ALGHERO Appart.100%			0,00	0,00	0,00
194	Aree per Residenza - La superficie del terreno è di mq. 1737	Part. Fogl.49 Partic.299 Sub. - ALGHERO Appart.100%			1.058.678,06	1.058.678,06	0,00
195	Lotto residenziale Cooperativa Edile Sardegna - La superficie del terreno è di mq. 1040	Part. Fogl. Partic. Sub. - Appart.100%			126,12	126,12	0,00
196	Aree per Residenza - La superficie del terreno è di mq. 2786	Part. Fogl.49 Partic.300 Sub. - ALGHERO Appart.100%			246,18	246,18	0,00
197	Aree per Residenza - La superficie del terreno è di mq. 3120	Part. Fogl.49 Partic.301 Sub. - ALGHERO Appart.100%			202,34	202,34	0,00
198	Aree per Residenza - La superficie del terreno è di mq. 1870	Part. Fogl.49 Partic.302 Sub. - ALGHERO Appart.100%			226,60	226,60	0,00
199	Aree per Residenza - La superficie del terreno è di mq. 1870	Part. Fogl.49 Partic.303 Sub. - ALGHERO Appart.100%			135,83	135,83	0,00
200	Aree per Servizi Pubblici - La superficie del terreno è di mq. 4890	Part. Fogl.49 Partic.297 Sub. - ALGHERO Appart.100%			135,83	135,83	0,00
201	Aree per Verde Pubblico - La superficie del terreno è di mq. 2050	Part. Fogl.49 Partic.297 Sub. - ALGHERO Appart.100%			355,17	355,17	0,00
202	Aree per Servizi Pubblici - La superficie del terreno è di mq. 2950	Part. Fogl.49 Partic.297 Sub. - ALGHERO Appart.100%			148,89	148,89	0,00
204	Aree per Verde Pubblico - La superficie del terreno è di mq. 330	Part. Fogl.49 Partic.297 Sub. - ALGHERO Appart.100%			214,23	214,23	0,00
207	Lotto residenziale Cooperativa Edile Sardegna - La superficie del terreno è di mq. 1040	Part. Fogl. Partic. Sub. - Appart.100%			23,96	23,96	0,00
208	Verde pubblico, località "Carmine" - La superficie del terreno è di mq. 2216	Part. Fogl. Partic. Sub. - Appart.100%			227,45	227,45	0,00
260					482,82	482,82	0,00

**MODULO 2: BENI IMMOBILI INDISPONIBILI**  
*Usa pubblico per destinazione*

209	Verde pubblico, località "Carmine" - La superficie del terreno è di mq. 240	Part. Fogl.64 Partic.577 Sub. - ALGHERO Appart.100%	52,29	52,29	0,00
210	Verde pubblico, località "Carmine" - La superficie del terreno è di mq. 356	Part. Fogl.64 Partic.577 Sub. - ALGHERO Appart.100%	77,57	77,57	0,00
211	Verde pubblico, località "Carmine" - La superficie del terreno è di mq. 130	Part. Fogl.64 Partic.626 Sub. - ALGHERO Appart.100%	137,26	137,26	0,00
212	Verde pubblico, località "Carmine" - La superficie del terreno è di mq. 125	Part. Fogl.64 Partic.700 Sub. - ALGHERO Appart.100%	27,22	27,22	0,00
213	Verde pubblico, località "Carmine" - La superficie del terreno è di mq. 1112	Part. Fogl. Partic. Sub. - Appart.100%	246,40	246,40	0,00
214	Verde Pubblico, località II "Carmine" - La superficie del terreno è di mq. 156	Part. Fogl.64 Partic.798 Sub. - ALGHERO Appart.100%	33,98	33,98	0,00
215	Lotto per cabina ENEL - La superficie del terreno è di mq. 75	Part. Fogl.64 Partic.709 Sub. - ALGHERO Appart.100%	336,16	336,16	0,00
216	Aree per urbanizzazioni secondarie - Piano di utilizzo "Lupi" - La superficie del terreno è di mq. 4232	Part. Fogl.66 Partic.791 Sub. - ALGHERO Appart.100%	614,71	614,71	0,00
217	Aree per urbanizzazioni secondarie - Piano di utilizzo "Lupi" - La superficie del terreno è di mq. 4340	Part. Fogl.66 Partic.479 Sub. - ALGHERO Appart.100%	630,40	630,40	0,00
218	Aree per urbanizzazioni secondarie - Piano di utilizzo "Lupi" - La superficie del terreno è di mq. 1597	Part. Fogl.66 Partic.471 Sub. - ALGHERO Appart.100%	231,97	231,97	0,00
219	Aree per servizi. - La superficie del terreno è di mq. 1878	Part. Fogl.78 Partic.597 Sub. - ALGHERO Appart.100%	409,19	409,19	0,00
221	Aree per servizi pubblici - La superficie del terreno è di mq. 4187	Part. Fogl.78 Partic.595 Sub. - ALGHERO Appart.100%	912,27	912,27	0,00
222	Aree per verde pubblico - La superficie del terreno è di mq. 6451	Part. Fogl. Partic. Sub. - Appart.100%	1.385,50	1.385,50	0,00
223	Aree per viabilità e parcheggi - La superficie del terreno è di mq. 1951	Part. Fogl.78 Partic.596 Sub. - Appart.100%	425,10	425,10	0,00
224	Aree per urbanizzazioni secondarie - Piano di utilizzo "Lupi" - La superficie del terreno è di mq. 1473	Part. Fogl.66 Partic.496 Sub. - ALGHERO Appart.100%	213,97	213,97	0,00
225	Aree per viabilità e parcheggi - La superficie del terreno è di mq. 788	Part. Fogl. Partic. Sub. - Appart.100%	64,56	64,56	0,00
226	Aree per urbanizzazioni secondarie - Piano di utilizzo "Lupi" - La superficie del terreno è di mq. 2079	Part. Fogl.66 Partic.495 Sub. - ALGHERO Appart.100%	301,97	301,97	0,00
227	Aree per viabilità e parcheggi - La superficie del terreno è di mq. 3438	Part. Fogl. Partic. Sub. - Appart.100%	508,77	508,77	0,00
228	Aree per l'edilizia convenzionata - La superficie del terreno è di mq. 1592	Part. Fogl. Partic. Sub. - Appart.100%	15.985,80	15.985,80	0,00
229	Aree per edilizia convenzionata - La superficie del terreno è di mq. 1141	Part. Fogl. Partic. Sub. - Appart.100%	31.622,42	31.622,42	0,00
231	Area Residenziale - 1° Intervento IACP - La superficie del terreno è di mq. 2385	Part. Fogl. Partic. Sub. - Appart.100%	461,47	461,47	0,00
232	Area Residenziale - 2° Intervento Coop. Edilizia "Stella Di Mare" - La superficie del terreno è di mq. 1433	Part. Fogl. Partic. Sub. - Appart.100%	242,81	242,81	0,00
233	Area Residenziale - 4° Intervento Coop. edilizia "Elena" - La superficie del terreno è di mq. 3523	Part. Fogl. Partic. Sub. - Appart.100%	935,50	935,50	0,00
234	Area Residenziale - La superficie del terreno è di mq. 5540	Part. Fogl.71 Partic.2477 Sub. - ALGHERO Appart.100%	1.341,17	1.341,17	0,00

**MODULO 2: BENI IMMOBILI INDISPONIBILI**  
Usa pubblico per destinazione

237	Area per Verde Pubblico - La superficie del terreno è di mq. 1104	Part. Fogli.71 Partic.2622 Sub. - ALGHERO Appart.100%	193,21	193,21	0,00
238	Area Residenziale - La superficie del terreno è di mq. 11250	Part. Fogli.71 Partic.83 Sub. - ALGHERO Appart.100%	2.723,48	2.723,48	0,00
239	Area per Verde Pubblico - La superficie del terreno è di mq. 2970	Part. Fogli.71 Partic.2484 Sub. - ALGHERO Appart.100%	503,29	503,29	0,00
240	Area Residenziale - 3° Intervento Coop. Edilizia "Stella Di Mare" - La superficie del terreno è di mq. 1968	Part. Fogli.66 Partic.545 Sub. - ALGHERO Appart.100%	619,36	619,36	0,00
241	Area residenziale - IACP comparto R5 - La superficie del terreno è di mq. 6654	Part. Fogli. Partic. Sub. - Appart.100%	966,50	966,50	0,00
242	Area residenziale - IACP comparto R7 - La superficie del terreno è di mq. 2252	Part. Fogli. Partic. Sub. - Appart.100%	327,11	327,11	0,00
243	Area residenziale - IACP comparti R3 e R4 - La superficie del terreno è di mq. 8685	Part. Fogli. Partic. Sub. - Appart.100%	1.261,55	1.261,55	0,00
244	Area residenziale - Coop. Edile Cuguttu - La superficie del terreno è di mq. 5250	Part. Fogli. Partic. Sub. - Appart.100%	762,60	663.015,78	0,00
245	Area residenziale Coop. Ospedaliari Regina Margherita comparto R1 - La superficie del terreno è di mq. 2336	Part. Fogli. Partic. Sub. - Appart.100%	508,97	508,97	0,00
246	Area residenziale Coop. Ospedaliari Regina Margherita comparto R5 - La superficie del terreno è di mq. 1928	Part. Fogli. Partic. Sub. - Appart.100%	280,05	280,05	0,00
247	Area residenziale Coop. Torre dello Sperone 1° intervento - La superficie del terreno è di mq. 1210	Part. Fogli.61 Partic.629 Sub. - ALGHERO Appart.100%	263,65	263,65	0,00
248	Area residenziale Coop. Torre dello Sperone 2° intervento - La superficie del terreno è di mq. 1600	Part. Fogli. Partic. Sub. - Appart.100%	301,40	301,40	0,00
249	Area residenziale Coop. Edilizia La Speranza - La superficie del terreno è di mq. 1300	Part. Fogli. Partic. Sub. - Appart.100%	223,55	223,55	0,00
250	Area per Verde Pubblico - La superficie del terreno è di mq. 847	Part. Fogli. Partic. Sub. - Appart.100%	123,02	123,02	0,00
251	Area per Verde Pubblico - La superficie del terreno è di mq. 2019	Part. Fogli. Partic. Sub. - Appart.100%	293,24	293,24	0,00
252	Area per Sport - La superficie del terreno è di mq. 320	Part. Fogli.61 Partic.630 Sub. - ALGHERO Appart.100%	69,72	69,72	0,00
253	Area per Servizi - La superficie del terreno è di mq. 196	Part. Fogli. Partic. Sub. - Appart.100%	28,47	28,47	0,00
254	Area per Servizi - La superficie del terreno è di mq. 580	Part. Fogli. Partic. Sub. - Appart.100%	84,25	84,25	0,00
255	Area per Servizi - La superficie del terreno è di mq. 260	Part. Fogli. Partic. Sub. - Appart.100%	37,77	37,77	0,00
256	Area per Servizi - La superficie del terreno è di mq. 538	Part. Fogli. Partic. Sub. - Appart.100%	78,14	78,14	0,00
257	Area per Servizi - La superficie del terreno è di mq. 2118	Part. Fogli. Partic. Sub. - Appart.100%	307,65	307,65	0,00
258	Area residenziale - Piano di Zona Maristella - La superficie del terreno è di mq. 408	Part. Fogli.47 Partic.49 Sub. - ALGHERO Appart.100%	5,89	5,89	0,00
259	Area residenziale - Piano di Zona Maristella - La superficie del terreno è di mq. 590	Part. Fogli.47 Partic.30 Sub. - ALGHERO Appart.100%	1,60	1,60	0,00

**MODULO 2: BENI IMMOBILI INDISPONIBILI**  
Uso pubblico per destinazione

261	Area per viabilità e parcheggi - La superficie del terreno è di mq. 4250	Part. Fogl. Partic. Sub. - Appart.100%			617,32	617,32	0,00
262	Area per Sport - La superficie del terreno è di mq. 316	Part. Fogl.61 Partic.744 Sub. - ALGHERO Appart.100%			45,90	45,90	0,00
264	Terreno ex Centro Aziendale ETFAS - La superficie del terreno è di mq. 12176	Part. Fogl. Partic. Sub. - Appart.100%			6.777,72	6.777,72	0,00
265	Intervento IACP in Via Valverde - La superficie del terreno è di mq. 1000	Part. Fogl.72 Partic.309 Sub. - ALGHERO Appart.100%			0,00	0,00	0,00
266	Casa Comunale: Locali Associazione Combattenti	Part. Fogl. Partic. Sub. - Appart.100%		140 - DEMANIO E PATRIMONIO Appart.100% Inizio:01/01/1998 Fine:	28.692,02	16.641,38	0,00
267	Deposito Uffici Comunali	Part. Fogl. Partic. Sub. - Appart.100%			26.273,45	15.238,65	0,00
268	Sede Radio Club	Part. Fogl. Partic. Sub. - Appart.100%		140 - DEMANIO E PATRIMONIO Appart.100% Inizio:01/01/1998 Fine:	73.847,66	42.831,64	0,00
269	Uffici Comunali - Palazzo Civico	Part.329 Fogl.97 Partic. Sub. - ALGHERO Appart.100%		140 - DEMANIO E PATRIMONIO Appart.100% Inizio:01/01/1998 Fine:	136.898,52	104.219,00	0,00
270	Locali Associazione Marinarai d'Italia	Part. Fogl. Partic. Sub. - Appart.100%		140 - DEMANIO E PATRIMONIO Appart.100% Inizio:01/01/1998 Fine:	54.401,50	31.552,80	0,00
271	Palazzo in Via Manno: "Pou Salit"	Part.1011668 Fogl.97 Partic.135 Sub.8 - ALGHERO		320 - ALTRI SERVIZI SCOLASTICHE POLITICHE GIOVANILI Appart.100% Inizio:01/01/1998 Fine:	223.809,70	129.809,64	0,00
272	Pretura	Part.329 Fogl.97 Partic.66-326 Sub. - ALGHERO Appart.100%		70 - AA.GG. (PROTOCOLLO, MESSI, CENTRALINO, ARCHIVIO CORRENTE) Appart.100% Inizio:19/05/2004 Fine:	266.638,95	466.424,93	0,00
273	Locali ex Azienda Autonoma di Soggiorno e Turismo	Part. Fogl. Partic. Sub. - Appart.100%		420 - SERVIZI TURISTICI E PROMOZIONE TURISTICA Appart.100% Inizio:01/01/1998 Fine:	70.387,91	202.384,24	0,00
274	Archivio della Pretura	Part. Fogl. Partic. Sub. - Appart.100%		70 - AA.GG. (PROTOCOLLO, MESSI, CENTRALINO, ARCHIVIO CORRENTE) Appart.100% Inizio:19/05/2004 Fine:	27.737,61	21.012,69	0,00
275	Magazzino Via Minerva	Part.100 Fogl.97 Partic.100 Sub.5 - ALGHERO		140 - DEMANIO E PATRIMONIO Appart.100% Inizio:01/01/1998 Fine:	10.509,38	6.095,46	0,00
276	Magazzino Via Minerva	Part.100 Fogl.97 Partic.100 Sub.6 - ALGHERO		140 - DEMANIO E PATRIMONIO Appart.100% Inizio:01/01/1998 Fine:	4.978,13	2.887,37	0,00
277	Sala prove banda "A. Dalerci"	Part.329 Fogl.97 Partic.C Sub.2 - ALGHERO Appart.100%		140 - DEMANIO E PATRIMONIO Appart.100% Inizio:01/01/1998 Fine:	15.644,77	9.074,01	0,00
278	Alloggio custode	Part.329 Fogl.97 Partic.C Sub.2 - ALGHERO Appart.100%		140 - DEMANIO E PATRIMONIO Appart.100% Inizio:01/01/1998 Fine:	15.644,77	9.074,01	0,00
279	Teatro Civico	Part.329 Fogl.97 Partic.564 Sub. - ALGHERO Appart.100%		360 - ATTIVITA' E MANIFESTAZIONI CULTURALI Appart.100% Inizio:01/01/1998 Fine:	756.729,69	2.069.277,73	0,00
281	Biblioteca Comunale	Part.329 Fogl.97 Partic. Sub. - ALGHERO Appart.100%		330 - BIBLIOTECHE Appart.100% Inizio:19/05/2004 Fine:	187.661,33	128.169,49	0,00
282	Sala Conferenze	Part. Fogl. Partic. Sub. - Appart.100%		70 - AA.GG. (PROTOCOLLO, MESSI, CENTRALINO, ARCHIVIO CORRENTE) Appart.100% Inizio:19/05/2004 Fine:	22.130,44	12.835,70	0,00
283	Magazzino sottostante la Biblioteca Comunale	Part. Fogl. Partic. Sub. - Appart.100%		140 - DEMANIO E PATRIMONIO Appart.100% Inizio:01/01/1998 Fine:	13.275,01	7.699,51	0,00
284	Magazzino sottostante la Biblioteca Comunale	Part. Fogl. Partic. Sub. - Appart.100%		140 - DEMANIO E PATRIMONIO Appart.100% Inizio:01/01/1998 Fine:	13.275,01	7.699,51	0,00
285	Magazzino sottostante la Biblioteca Comunale	Part. Fogl. Partic. Sub. - Appart.100%		140 - DEMANIO E PATRIMONIO Appart.100% Inizio:01/01/1998 Fine:	38.571,27	22.371,31	0,00

**MODULO 2: BENI IMMOBILI INDISPONIBILI**

Usa pubblico per destinazione

286	Magazzino sottostante la Biblioteca Comunale	Part. Fogl. Partic. Sub. - Appart.100%	140 - DEMANIO E PATRIMONIO Appart.100% Inizio:01/01/1998 Fine:	10.785,94	6.255,82	0,00
287	Magazzino sottostante la Biblioteca Comunale	Part. Fogl. Partic. Sub. - Appart.100%	140 - DEMANIO E PATRIMONIO Appart.100% Inizio:01/01/1998 Fine:	11.892,19	6.897,41	0,00
288	Ex scuola materna	Part. Fogl. Partic. Sub. - Appart.100%		86.044,61	49.905,85	0,00
290	Vecchio Autoparco	Part. Fogl. Partic. Sub. - Appart.100%		149.067,28	86.459,00	0,00
294	Scuole Elementari 1° circolo "Sacro Cuore"	Part.329 Fogl.71 Partic.12 Sub. ALGHERO Appart.100%	260 - ISTRUZIONE ELEMENTARE Appart.100% Inizio:19/05/2004 Fine:	719.269,01	1.245.173,00	0,00
295	Liceo Musicale	Part.329 Fogl.97 Partic.563 Sub.1 - ALGHERO Appart.100%	140 - DEMANIO E PATRIMONIO Appart.100% Inizio:01/01/1998 Fine:	67.882,58	39.371,86	0,00
296	Liceo ginnasio "Giuseppe Mannu"	Part.329 Fogl.97 Partic.247 Sub. - ALGHERO Appart.100%	260 - ISTRUZIONE SECONDARIA SUPERIORE Appart.100% Inizio:19/05/2004 Fine:	454.741,69	263.750,19	0,00
297	Scuola elementare "Sant' Agostino"	Part. Fogl. Partic. Sub. - Appart.100%	260 - ISTRUZIONE ELEMENTARE Appart.100% Inizio:19/05/2004 Fine:	147.519,61	326.947,50	0,00
298	Scuola elementare "Asfodelo"	Part. Fogl. Partic. Sub. - Appart.100%	260 - ISTRUZIONE ELEMENTARE Appart.100% Inizio:19/05/2004 Fine:	104.140,49	150.822,96	0,00
299	Asilo infantile "Erminio Sella"	Part.329 Fogl.65 Partic.46 Sub. ALGHERO Appart.100%	325 - UNIVERSITA' Appart.100% Inizio:01/01/1998 Fine:	400.912,84	1.073.096,49	0,00
300	Scuola media Via XX Settembre		280 - ISTRUZIONE SECONDARIA SUPERIORE Appart.100% Inizio:19/05/2004 Fine:	929.622,42	2.536.072,73	0,00
301	Scuola Media "La Cunetta"	Part. Fogl. Partic. Sub. - Appart.100%	270 - ISTRUZIONE MEDIA Appart.100% Inizio:19/05/2004 Fine:	616.311,77	376.166,99	0,00
302	Scuola elementare 3° circolo Via De Biase	Part. Fogl. Partic. Sub. - Appart.100%	260 - ISTRUZIONE ELEMENTARE Appart.100% Inizio:19/05/2004 Fine:	165.462,56	294.389,68	0,00
303	Scuola Media "Cuguttu" Via Don Minzoni-Via Malta	Part. Fogl. Partic. Sub. - Appart.100%	270 - ISTRUZIONE MEDIA Appart.100% Inizio:19/05/2004 Fine:	1.062.380,25	1.087.740,17	0,00
304	Scuola Elementare 1° circolo "Asfodelo 2"	Part. Fogl. Partic. Sub. - Appart.100%	260 - ISTRUZIONE ELEMENTARE Appart.100% Inizio:19/05/2004 Fine:	111.633,71	154.027,40	0,00
305	Sede Caserma Vigili del fuoco	Part. Fogl. Partic. Sub. - Appart.100%		95.739,49	163.949,08	0,00
306	Scuola Materna Sant'Anna	Part. Fogl. Partic. Sub. - Appart.100%	260 - ISTRUZIONE ELEMENTARE Appart.100% Inizio:19/05/2004 Fine:	92.773,22	529.003,36	0,00
307	Casa Comunale (ex Scuola media) S. Anna	Part. Fogl. Partic. Sub. - Appart.100%	70 - AA.GG. (PROTOCOLLO, MESSI, CENTRALINO, ARCHIVIO CORRENTE) Appart.100% Inizio:19/05/2004 Fine:	609.805,50	816.128,23	0,00
308	Scuola media via degli Orti	Part. Fogl. Partic. Sub. - Appart.100%	280 - ISTRUZIONE SECONDARIA SUPERIORE Appart.100% Inizio:19/05/2004 Fine:	428.795,78	317.562,47	0,00
311	Ex Ufficio della Regia Conciliazione	Part.329 Fogl.97 Partic.C Sub.3 - ALGHERO Appart.100%	140 - DEMANIO E PATRIMONIO Appart.100% Inizio:01/01/1998 Fine:	51.061,06	31.228,31	0,00
314	Fabbricato ex O.N.M.I.	Part.329 Fogl.71 Partic.2082 Sub. - ALGHERO Appart.100%	250 - SCUOLA MATERNA Appart.100% Inizio:19/05/2004 Fine:	62.275,41	123.721,17	0,00
315	Scuola media Via Mazzini	Part. Fogl. Partic. Sub. - Appart.100%	270 - ISTRUZIONE MEDIA Appart.100% Inizio:19/05/2004 Fine:	185.036,69	319.631,06	0,00
316	Istituto Professionale Statale Alberghiero - Convitto -	Part. Fogl. Partic. Sub. - Appart.100%	280 - ISTRUZIONE SECONDARIA SUPERIORE Appart.100% Inizio:19/05/2004 Fine:	308.649,36	745.099,23	0,00

**MODULO 2: BENI IMMOBILI INDISPONIBILI**

Usa pubblico per destinazione

317	Scuola elementare 1° circolo "San Giovanni"	Part. Fogl. Partic. Sub. - Appart.100%		260 - ISTRUZIONE ELEMENTARE Appart.100% Inizio:19/05/2004 Fine:	129.561,48	276.473,60	0,00
318	Scuola Elementare 3° Circolo "Argillera"	Part. Fogl. Partic. Sub. - Appart.100%		260 - ISTRUZIONE ELEMENTARE Appart.100% Inizio:19/05/2004 Fine:	88.491,38	217.999,69	0,00
319	Fabbricato rurale n° 15 località "Maria Pia"			140 - DEMANIO E PATRIMONIO Appart.100% Inizio:01/01/1998 Fine:	0,00	0,00	0,00
320	Fabbricato rurale n° 12 Foglio 50 Mappale 5			140 - DEMANIO E PATRIMONIO Appart.100% Inizio:01/01/1998 Fine:	0,00	0,00	0,00
321	Fabbricato rurale n° 13/a località "Maria Pia"			140 - DEMANIO E PATRIMONIO Appart.100% Inizio:01/01/1998 Fine:	0,00	0,00	0,00
322	Fabbricato rurale n° 13/b località "Maria Pia"			140 - DEMANIO E PATRIMONIO Appart.100% Inizio:01/01/1998 Fine:	0,00	0,00	0,00
323	Fabbricato rurale n° 11 località "Maria Pia"			140 - DEMANIO E PATRIMONIO Appart.100% Inizio:01/01/1998 Fine:	0,00	0,00	0,00
324	Scuola media via degli Orti: palestra	Part. Fogl. Partic. Sub. - Appart.100%		270 - ISTRUZIONE MEDIA Appart.100% Inizio:19/05/2004 Fine:	304.214,60	176.444,44	0,00
325	Ex Carcere Mandamentale	Part. Fogl. Partic. Sub. - Appart.100%			84.405,84	48.955,32	0,00
329	Uffici Servizio idrico integrato (Ex Macello pubblico)	Part.329 Fogli 64 Partic.130 Sub. - ALGHERO Appart.100%		530 - SERVIZIO IDRICO-INTEGRATO Appart.100% Inizio:19/05/2004 Fine:	122.403,38	239.959,12	0,00
330	Ex Canile				32.536,78	18.871,38	0,00
331	Palestra	Part. Fogl. Partic. Sub. - Appart.100%		400 - IMPIANTI SPORTIVI (TENNIS, ...) Appart.100% Inizio:01/01/1998 Fine:	227.670,73	227.428,10	0,00
332	Autoparco - Officina comunale				152.871,29	230.352,30	0,00
333	Fabbricato Via Sant'Angeli	Part. Fogl. Partic. Sub. - Appart.100%		140 - DEMANIO E PATRIMONIO Appart.100% Inizio:01/01/1998 Fine:	56.071,73	36.426,81	0,00
334	Ex Carcere Mandamentale	Part.329 Fogli.97 Partic.309 Sub.1 - ALGHERO Appart.100%			105.581,87	61.237,43	0,00
336	Ex Asilo Via Santi Angeli	Part.329 Fogli.65 Partic.113 Sub. - ALGHERO Appart.100%		140 - DEMANIO E PATRIMONIO Appart.100% Inizio:01/01/1998 Fine:	13.556,99	7.863,05	0,00
338	Scuola Materna Via Cagliari Scuola Materna Via Cagliari	Part. Fogl. Partic. Sub. - Appart.100%		250 - SCUOLA MATERNA Appart.100% Inizio:01/01/1998 Fine:	44.380,17	62.826,04	0,00
339	Palestra "La Cunetta"			400 - IMPIANTI SPORTIVI (TENNIS, ...) Appart.100% Inizio:01/01/1998 Fine:	260.294,28	1.164.918,02	0,00
350	Scuola media Fertilia: ampliamento	Part. Fogl. Partic. Sub. - Appart.100%		270 - ISTRUZIONE MEDIA Appart.100% Inizio:19/05/2004 Fine:	118.770,11	151.277,28	0,00
351	Scuola media Fertilia: palestra	Part. Fogl. Partic. Sub. - Appart.100%		270 - ISTRUZIONE MEDIA Appart.100% Inizio:19/05/2004 Fine:	130.960,56	75.957,08	0,00
354	Ospedale vecchio di Alghero	Part.958 Fogli.97 Partic.7-151 Sub. - ALGHERO Appart.100%		140 - DEMANIO E PATRIMONIO Appart.100% Inizio:01/01/1998 Fine:	807.480,36	468.338,62	0,00
355	Uffici Comunali	Part.10245 Fogli.5 Partic.74 Sub.35 - Appart.100%		70 - AA.GG. (PROTOCOLLO, MESSI, CENTRALINO, ARCHIVIO CORRENTE) Appart.100% Inizio:19/05/2004 Fine:	19.983,01	11.590,15	0,00
365	Appartamento Via Napoli n° 8 pt	Part.329 Fogli.61 Partic.348 Sub.2 - ALGHERO Appart.100%		140 - DEMANIO E PATRIMONIO Appart.100% Inizio:01/01/1998 Fine:	18.654,42	10.819,60	0,00
368	Appartamento Via Napoli n° 8 p2 centr.	Part. Fogl. Partic. Sub. - Appart.100%		140 - DEMANIO E PATRIMONIO Appart.100% Inizio:01/01/1998 Fine:	21.691,19	12.580,83	0,00
369	Magazzino Via Venezia P. T.	Part. Fogl. Partic. Sub. - Appart.100%		140 - DEMANIO E PATRIMONIO Appart.100% Inizio:01/01/1998 Fine:	5.531,25	3.208,09	0,00
370	Magazzino Via Venezia P. T.	Part. Fogl. Partic. Sub. - Appart.100%		140 - DEMANIO E PATRIMONIO Appart.100% Inizio:01/01/1998 Fine:	5.531,25	3.208,09	0,00



**MODULO 2: BENI IMMOBILI INDISPONIBILI**

Usa pubblico per destinazione

373	Appartamento Via Venezia P.1°	Part. Fogli. Partic. Sub. - Appart.100%	140 - DEMANIO E PATRIMONIO Appart.100% Inizio:01/01/1998 Fine:	35.248,18	20.443,88	0,00
375	Appartamento Via Venezia P.2°	Part. Fogli. Partic. Sub. - Appart.100%	140 - DEMANIO E PATRIMONIO Appart.100% Inizio:01/01/1998 Fine:	29.825,39	19.003,12	0,00
380	Appartamento Via Amalfi n° 7 P. 1°	Part.329 Fogli.61 Partic.198 Sub.6 - ALGHERO Appart.100%	140 - DEMANIO E PATRIMONIO Appart.100% Inizio:01/01/1998 Fine:	24.402,59	14.153,47	0,00
383	Appartamento Via Amalfi n° 7 P. 2°	Part.329 Fogli.61 Partic.198 Sub.9 - ALGHERO Appart.100%	140 - DEMANIO E PATRIMONIO Appart.100% Inizio:01/01/1998 Fine:	18.979,79	11.008,33	0,00
389	Appartamento Via Amalfi n° 7 P. 3°	Part. Fogli. Partic. Sub. - Appart.100%	140 - DEMANIO E PATRIMONIO Appart.100% Inizio:01/01/1998 Fine:	18.979,79	11.008,33	0,00
390	Appartamento Via Amalfi n° 7 P. 3°	Part. Fogli. Partic. Sub. - Appart.100%	140 - DEMANIO E PATRIMONIO Appart.100% Inizio:01/01/1998 Fine:	18.979,79	11.008,33	0,00
392	Appartamento Via Amalfi n° 3 P. T.	Part.329 Fogli.61 Partic.348 Sub.2 - ALGHERO Appart.100%	140 - DEMANIO E PATRIMONIO Appart.100% Inizio:01/01/1998 Fine:	18.654,42	11.491,12	0,00
395	Magazzino Via Amalfi n° 3 P.T.	Part.329 Fogli.61 Partic.348 Sub.1 - ALGHERO Appart.100%	140 - DEMANIO E PATRIMONIO Appart.100% Inizio:01/01/1998 Fine:	4.148,44	2.406,14	0,00
396	Magazzino Via Amalfi n° 3 P.T.	Part.329 Fogli.61 Partic.349 Sub.9 - ALGHERO Appart.100%	140 - DEMANIO E PATRIMONIO Appart.100% Inizio:01/01/1998 Fine:	4.148,44	2.406,14	0,00
397	Negozio Via Pisa P. T.	Part.329 Fogli.61 Partic.349 Sub.8 - ALGHERO Appart.100%	140 - DEMANIO E PATRIMONIO Appart.100% Inizio:01/01/1998 Fine:	9.963,63	5.778,99	0,00
398	Negozio Via Pisa P. T.	Part.329 Fogli.61 Partic.349 Sub.16 - ALGHERO Appart.100%	140 - DEMANIO E PATRIMONIO Appart.100% Inizio:01/01/1998 Fine:	9.963,63	5.778,99	0,00
402	Appartamento via Pisa n° 4 P. 1°	Part.329 Fogli.61 Partic.349 Sub.13 - ALGHERO Appart.100%	140 - DEMANIO E PATRIMONIO Appart.100% Inizio:01/01/1998 Fine:	23.318,03	13.524,47	0,00
403	Appartamento Via Amalfi n° 3 P. 2°	Part.329 Fogli.61 Partic.349 Sub.6 - ALGHERO Appart.100%	140 - DEMANIO E PATRIMONIO Appart.100% Inizio:01/01/1998 Fine:	18.654,42	10.819,60	0,00
404	Appartamento Via Amalfi n° 3 P. 2°	Part.329 Fogli.61 Partic.349 Sub.7 - ALGHERO Appart.100%	140 - DEMANIO E PATRIMONIO Appart.100% Inizio:01/01/1998 Fine:	18.654,42	13.773,40	0,00
406	Appartamento Via Pisa n° 4 P. 2°	Part.329 Fogli.61 Partic.349 Sub.12 - ALGHERO Appart.100%	140 - DEMANIO E PATRIMONIO Appart.100% Inizio:01/01/1998 Fine:	23.318,03	13.524,47	0,00
407	Appartamento Via Amalfi n° 3 P. 2°	Part. Fogli. Partic. Sub. - Appart.100%	140 - DEMANIO E PATRIMONIO Appart.100% Inizio:01/01/1998 Fine:	18.654,42	10.819,60	0,00
412	Appartamento Via Don Minzoni n° 119 P. T.	Part.329 Fogli.61 Partic.197 Sub.13 - ALGHERO Appart.100%	140 - DEMANIO E PATRIMONIO Appart.100% Inizio:01/01/1998 Fine:	24.402,59	14.153,47	0,00
414	Appartamento Via Don Minzoni n° 115 P.T.	Part.329 Fogli.61 Partic.197 Sub.2 - ALGHERO Appart.100%	140 - DEMANIO E PATRIMONIO Appart.100% Inizio:01/01/1998 Fine:	24.402,59	14.153,47	0,00
417	Appartamento Via Don Minzoni n° 119 P. 1°	Part.329 Fogli.61 Partic.197 Sub.15 - ALGHERO Appart.100%	140 - DEMANIO E PATRIMONIO Appart.100% Inizio:01/01/1998 Fine:	24.402,59	14.153,47	0,00
420	Appartamento Via Don Minzoni n° 117 P. 1°	Part.329 Fogli.61 Partic.197 Sub.10 - ALGHERO Appart.100%	140 - DEMANIO E PATRIMONIO Appart.100% Inizio:01/01/1998 Fine:	24.402,59	14.153,47	0,00

**MODULO 2: BENI IMMOBILI INDISPONIBILI**  
*Usa pubblico per destinazione*

423	Appartamento Via Don Minzoni n° 119 P. 2°	Part.329 Fogli.61 Partic. 197 Sub.17 - ALGHERO Appart.100%		140 - DEMANIO E PATRIMONIO Appart.100% Inizio:01/01/1998 Fine:	24.402,59	14.153,47	0,00
428	Appartamento Via Don Minzoni n° 115 P. 2°	Part.329 Fogli.61 Partic. 197 Sub.5 - ALGHERO Appart.100%		140 - DEMANIO E PATRIMONIO Appart.100% Inizio:01/01/1998 Fine:	24.402,59	15.067,15	0,00
429	Scuola Media n° 1 Via Tarragona	Part. Fogli. Partic. Sub. - Appart.100%		270 - ISTRUZIONE MEDIA Appart.100% Inizio:01/01/1998 Fine:	535.281,08	1.277.102,21	0,00
430	Palestra Via Tarragona	Part. Fogli. Partic. Sub. - Appart.100%		400 - IMPIANTI SPORTIVI (TENNIS, ....) Appart.100% Inizio:01/01/1998 Fine:	188.044,18	109.065,56	0,00
431	Spogliatoi impianto sportivo Maria Pia	Part. Fogli. Partic. Sub. - Appart.100%		400 - IMPIANTI SPORTIVI (TENNIS, ....) Appart.100% Inizio:01/01/1998 Fine:	69.813,09	40.491,63	0,00
432	Biglietteria impianto sportivo Maria Pia	Part. Fogli. Partic. Sub. - Appart.100%		400 - IMPIANTI SPORTIVI (TENNIS, ....) Appart.100% Inizio:01/01/1998 Fine:	20.010,12	11.605,92	0,00
433	Spogliatoi Campo di Rugby	Part. Fogli. Partic. Sub. - Appart.100%		400 - IMPIANTI SPORTIVI (TENNIS, ....) Appart.100% Inizio:01/01/1998 Fine:	50.247,64	42.035,33	0,00
434	Club House Piscina "Maria Pia"			400 - IMPIANTI SPORTIVI (TENNIS, ....) Appart.100% Inizio:01/01/1998 Fine:	0,00	0,00	0,00
435	Spogliatoi campi di calcio	Part. Fogli. Partic. Sub. - Appart.100%		400 - IMPIANTI SPORTIVI (TENNIS, ....) Appart.100% Inizio:01/01/1998 Fine:	26.680,16	15.474,56	0,00
436	Club House	Part. Fogli. Partic. Sub. - Appart.100%		400 - IMPIANTI SPORTIVI (TENNIS, ....) Appart.100% Inizio:01/01/1998 Fine:	170.753,05	99.036,79	0,00
437	Centro Servizi	Part. Fogli. Partic. Sub. - Appart.100%		400 - IMPIANTI SPORTIVI (TENNIS, ....) Appart.100% Inizio:01/01/1998 Fine:	35.193,96	20.412,48	0,00
441	Fabbricato Società Bocciofilia	Part. Fogli. Partic. Sub. - Appart.100%		140 - DEMANIO E PATRIMONIO Appart.100% Inizio:01/01/1998 Fine:	3.112,69	1.805,37	0,00
442	Chiesa di San Luca	Part. Fogli. Partic. Sub. - Appart.100%		140 - DEMANIO E PATRIMONIO Appart.100% Inizio:01/01/1998 Fine:	36.115,83	20.947,25	0,00
443	Istituto Statale D'arte per il Corallo "F. Costantino"	Part. Fogli. Partic. Sub. - Appart.100%		280 - ISTRUZIONE SECONDARIA SUPERIORE Appart.100% Inizio:19/05/2004 Fine:	741.777,95	430.231,19	0,00
444	Alloggio custode I. S. A. per il Corallo "F. Costantino"	Part. Fogli. Partic. Sub. - Appart.100%		140 - DEMANIO E PATRIMONIO Appart.100% Inizio:01/01/1998 Fine:	34.163,62	19.814,88	0,00
445	I.P.S.I.A.	Part. Fogli. Partic. Sub. - Appart.100%		280 - ISTRUZIONE SECONDARIA SUPERIORE Appart.100% Inizio:19/05/2004 Fine:	1.134.049,02	657.748,44	0,00
446	Palestra: I.P.S.I.A.	Part. Fogli. Partic. Sub. - Appart.100%		280 - ISTRUZIONE SECONDARIA SUPERIORE Appart.100% Inizio:19/05/2004 Fine:	365.073,57	256.674,46	0,00
447	Scuole Elementari Maria Immacolata	Part. Fogli. Partic. Sub. - Appart.100%		260 - ISTRUZIONE ELEMENTARE Appart.100% Inizio:19/05/2004 Fine:	992.350,24	1.114.667,38	0,00
448	Locali Caritas	Part. Fogli. Partic. Sub. - Appart.100%			180.204,98	104.518,88	0,00
449	Stalla Bovini				30.909,95	17.927,75	0,00
450	Stalla Suini				19.196,70	11.134,10	0,00
451	Stalla Ovini				39.044,14	22.645,66	0,00
452	Sala Macello				41.191,57	23.891,07	0,00
453	Tripperia				19.912,51	11.549,19	0,00
454	Ex Macello Ovini				33.773,18	19.588,38	0,00
455	Ex Macello Equini				7.027,95	4.076,19	0,00
456	Ex Macello Suini				35.920,61	20.833,93	0,00
457	Reparto Sanitario				27.721,34	16.078,38	0,00

**MODULO 2: BENI IMMOBILI INDISPONIBILI**

Usa pubblico per destinazione

458	Deposito Magazzino	Part.264 Fogli.64 Partic.275 parte Sub. - ALGHERO Appart.100%			30.421,89	17.644,65	0,00
459	Spogliatoi	Part.264 Fogli.64 Partic.76 parte Sub. - ALGHERO Appart.100%			37.335,96	21.654,84	0,00
460	Deposito Magazzino	Part.264 Fogli.64 Partic.76 parte Sub. - ALGHERO Appart.100%			16.040,63	9.303,55	0,00
461	Deposito Magazzino	Part.264 Fogli.64 Partic.76 parte Sub. - ALGHERO Appart.100%			11.062,51	6.416,19	0,00
462	Vivajo Coperto	Part.264 Fogli.64 Partic.76 parte Sub. - ALGHERO Appart.100%			48.675,03	99.461,29	0,00
463	Deposito Magazzino	Part.264 Fogli.64 Partic.76 parte Sub. - ALGHERO Appart.100%			9.679,69	5.614,23	0,00
464	Deposito Magazzino	Part.264 Fogli.64 Partic.76 parte Sub. - ALGHERO Appart.100%		140 - DEMANIO E PATRIMONIO Appart.100% Inizio:01/01/1998 Fine:	9.679,69	5.614,23	0,00
469	Palestra Via Mazzini	Part. Fogli. Partic. Sub. - Appart.100%		390 - PALESTRE Appart.100% Inizio:01/01/1998 Fine:	414.431,87	240.370,43	0,00
477	Asilo nido	Part. Fogli. Partic. Sub. - Appart.100%		570 - ASILI NIDO Appart.100% Inizio:01/01/1998 Fine:	115.609,70	161.919,21	0,00
478	Scuola Materna Via Matteotti-Via Giovanni XXIII	Part. Fogli. Partic. Sub. - Appart.100%		250 - SCUOLA MATERNA Appart.100% Inizio:01/01/1998 Fine:	131.003,94	78.807,30	0,00
479	Palestra Boxe piano seminterrato Scuola Materna Via Matteotti-Via Giovanni XXIII	Part. Fogli. Partic. Sub. - Appart.100%		390 - PALESTRE Appart.100% Inizio:01/01/1998 Fine:	96.851,16	56.173,74	0,00
480	Spogliatoi Campo di Calcio "La Cunetta"	Part. Fogli. Partic. Sub. - Appart.100%		400 - IMPIANTI SPORTIVI (TENNIS, ...) Appart.100% Inizio:01/01/1998 Fine:	30.682,19	17.795,61	0,00
481	Scuola elementare "Cuguttu"	Part. Fogli. Partic. Sub. - Appart.100%		260 - ISTRUZIONE ELEMENTARE Appart.100% Inizio:19/05/2004 Fine:	339.472,54	221.707,65	0,00
482	Scuola materna "Cuguttu"	Part. Fogli. Partic. Sub. - Appart.100%		250 - SCUOLA MATERNA Appart.100% Inizio:01/01/1998 Fine:	72.475,69	42.769,75	0,00
483	Palestra scuola elementare "Cuguttu"	Part. Fogli. Partic. Sub. - Appart.100%		390 - PALESTRE Appart.100% Inizio:01/01/1998 Fine:	121.627,92	70.544,16	0,00
484	Scuola elementare "Il Carmine"	Part. Fogli. Partic. Sub. - Appart.100%		260 - ISTRUZIONE ELEMENTARE Appart.100% Inizio:19/05/2004 Fine:	219.954,09	165.500,76	0,00
485	Convitto Femminile	Part. Fogli. Partic. Sub. - Appart.100%		280 - ISTRUZIONE SECONDARIA SUPERIORE Appart.100% Inizio:19/05/2004 Fine:	123.639,78	71.711,12	0,00
486	Ex Liceo Scientifico	Part. Fogli. Partic. Sub. - Appart.100%		320 - ALTRI SERVIZI SCOLASTICI E POLITICHE GIOVANILI Appart.100% Inizio:19/05/2004 Fine:	249.340,23	237.405,19	0,00
487	Ostello della gioventù - Locali Deposito	Part. Fogli. Partic. Sub. - Appart.100%		140 - DEMANIO E PATRIMONIO Appart.100% Inizio:01/01/1998 Fine:	1.549.370,70	924.259,88	0,00
488	Ostello della gioventù - Ricezione	Part. Fogli. Partic. Sub. - Appart.100%		140 - DEMANIO E PATRIMONIO Appart.100% Inizio:01/01/1998 Fine:	0,00	0,00	0,00
489	Ostello della gioventù - Alloggio Custode	Part. Fogli. Partic. Sub. - Appart.100%		140 - DEMANIO E PATRIMONIO Appart.100% Inizio:01/01/1998 Fine:	0,00	0,00	0,00
490	Ostello della gioventù - Unità Abitativa	Part. Fogli. Partic. Sub. - Appart.100%		140 - DEMANIO E PATRIMONIO Appart.100% Inizio:01/01/1998 Fine:	0,00	0,00	0,00
491	Ostello della gioventù - Alloggio Accompagnatori	Part. Fogli. Partic. Sub. - Appart.100%		140 - DEMANIO E PATRIMONIO Appart.100% Inizio:01/01/1998 Fine:	0,00	0,00	0,00

**MODULO 2: BENI IMMOBILI INDISPONIBILI**

Usa pubblico per destinazione

492	Ostello della gioventù - Unità Abitativa	Part. Fogl. Partic. Sub. - Appart.100%		140 - DEMANIO E PATRIMONIO Appart.100% Inizio:01/01/1998 Fine:	0,00	0,00	0,00
493	Ostello della gioventù - Unità Abitativa	Part. Fogl. Partic. Sub. - Appart.100%		140 - DEMANIO E PATRIMONIO Appart.100% Inizio:01/01/1998 Fine:	0,00	0,00	0,00
494	Ostello della gioventù - Unità Abitativa	Part. Fogl. Partic. Sub. - Appart.100%		140 - DEMANIO E PATRIMONIO Appart.100% Inizio:01/01/1998 Fine:	0,00	0,00	0,00
495	Ostello della gioventù - Unità Abitativa	Part. Fogl. Partic. Sub. - Appart.100%		140 - DEMANIO E PATRIMONIO Appart.100% Inizio:01/01/1998 Fine:	0,00	0,00	0,00
496	Ostello della gioventù - Unità Abitativa	Part. Fogl. Partic. Sub. - Appart.100%		140 - DEMANIO E PATRIMONIO Appart.100% Inizio:01/01/1998 Fine:	0,00	0,00	0,00
497	Ostello della gioventù - Spogliatoi	Part. Fogl. Partic. Sub. - Appart.100%		140 - DEMANIO E PATRIMONIO Appart.100% Inizio:01/01/1998 Fine:	0,00	0,00	0,00
498	Ex centro aziendale E.T.F.A.S.	Part. Fogl.50 Partic. Sub. - - ALGHERO Appart.100%		140 - DEMANIO E PATRIMONIO Appart.100% Inizio:01/01/1998 Fine:	165.937,60	660.367,44	0,00
499	Campo di calcio Maria Pia	Part. Fogl.50 Partic. Sub. - - ALGHERO Appart.100%		400 - IMPIANTI SPORTIVI (TENNIS, ....) Appart.100% Inizio:01/01/1998 Fine:	344.024,34	201.177,67	0,00
500	Campo Polivalente	Part. Fogl.50 Partic. Sub. - - ALGHERO Appart.100%		400 - IMPIANTI SPORTIVI (TENNIS, ....) Appart.100% Inizio:01/01/1998 Fine:	180.862,07	104.900,03	0,00
501	Pista di Atletica	Part. Fogl.50 Partic. Sub. - - ALGHERO Appart.100%		400 - IMPIANTI SPORTIVI (TENNIS, ....) Appart.100% Inizio:01/01/1998 Fine:	97.357,08	69.862,13	0,00
502	Campo di rugby	Part. Fogl.50 Partic.v. note Sub. - ALGHERO Appart.100%		400 - IMPIANTI SPORTIVI (TENNIS, ....) Appart.100% Inizio:01/01/1998 Fine:	309.878,79	1.098.387,32	0,00
503	Campo di allenamento Maria Pia	Part. Fogl.50 Partic.v. note Sub. - ALGHERO Appart.100%		400 - IMPIANTI SPORTIVI (TENNIS, ....) Appart.100% Inizio:01/01/1998 Fine:	127.545,23	73.976,19	0,00
504	Piscina Comunale			400 - IMPIANTI SPORTIVI (TENNIS, ....) Appart.100% Inizio:01/01/1998 Fine:	1.196.194,38	2.489.882,63	0,00
505	Campo di Calcio n° 1	Part. Fogl.50 Partic.v. note Sub. - ALGHERO Appart.100%	PIENA PROPRIETA'	380 - CAMPI SPORTIVI (CALCIO, RUGBY, BASEBALL, ECC.) Appart.100% Inizio:01/01/1998 Fine:	172.465,62	179.129,60	0,00
506	Campo di Calcio n°2	Part. Fogl.50 Partic.v. note Sub. - ALGHERO Appart.100%		400 - IMPIANTI SPORTIVI (TENNIS, ....) Appart.100% Inizio:01/01/1998 Fine:	168.199,68	97.555,82	0,00
507	Campo di Calcio n° 3	Part. Fogl.50 Partic.v. note Sub. - ALGHERO Appart.100%		400 - IMPIANTI SPORTIVI (TENNIS, ....) Appart.100% Inizio:01/01/1998 Fine:	181.777,33	105.430,85	0,00
508	Impianti Sportivi: Campi tennis Maria Pia	Part. Fogl.50 Partic.v. note Sub. - ALGHERO Appart.100%		400 - IMPIANTI SPORTIVI (TENNIS, ....) Appart.100% Inizio:01/01/1998 Fine:	35.325,65	487.464,22	0,00
509	Campo da Tennis n° 2	Part. Fogl.50 Partic.v. note Sub. - ALGHERO Appart.100%		400 - IMPIANTI SPORTIVI (TENNIS, ....) Appart.100% Inizio:01/01/1998 Fine:	35.325,65	20.488,87	0,00
510	Campo da Tennis n° 3	Part. Fogl.50 Partic.v. note Sub. - ALGHERO Appart.100%		400 - IMPIANTI SPORTIVI (TENNIS, ....) Appart.100% Inizio:01/01/1998 Fine:	35.325,65	20.488,87	0,00
511	Campo da Tennis n° 4	Part. Fogl.50 Partic.v. note Sub. - ALGHERO Appart.100%		400 - IMPIANTI SPORTIVI (TENNIS, ....) Appart.100% Inizio:01/01/1998 Fine:	35.325,65	20.488,87	0,00
512	Campo da Tennis n° 5	Part. Fogl.50 Partic.v. note Sub. - ALGHERO Appart.100%		400 - IMPIANTI SPORTIVI (TENNIS, ....) Appart.100% Inizio:01/01/1998 Fine:	35.325,65	20.488,87	0,00
513	Campo da Tennis n° 6	Part. Fogl.50 Partic.v. note Sub. - ALGHERO Appart.100%		400 - IMPIANTI SPORTIVI (TENNIS, ....) Appart.100% Inizio:01/01/1998 Fine:	76.043,11	44.105,05	0,00

**MODULO 2: BENI IMMOBILI INDISPONIBILI**  
Usa pubblico per destinazione

514	Campo da Tennis n° 7	Part. Fogl.50 Partic.v. note Sub. - ALGHERO Appart.100%		400 - IMPIANTI SPORTIVI (TENNIS, ....) Appart.100% Inizio:01/01/1998 Fine:	34.499,32	20.009,60	0,00
517	Campo da Baseball "Maria Pia"	Part. Fogl.50 Partic.v. note Sub. - ALGHERO Appart.100%		400 - IMPIANTI SPORTIVI (TENNIS, ....) Appart.100% Inizio:01/01/1998 Fine:	524.926,79	347.972,12	0,00
518	Maneggio "Maria Pia"	Part. Fogl.50 Partic.v. note Sub. - ALGHERO Appart.100%		400 - IMPIANTI SPORTIVI (TENNIS, ....) Appart.100% Inizio:01/01/1998 Fine:	98.126,81	56.913,61	0,00
521	Campo di Bocce Maria Pia	Part. Fogl.50 Partic.vedi note Sub. - ALGHERO Appart.100%		400 - IMPIANTI SPORTIVI (TENNIS, ....) Appart.100% Inizio:01/01/1998 Fine:	90.712,56	52.613,24	0,00
526	Area di pertinenza Bar e Pizzeria "La Pergola"	Part. Fogl.50 Partic.vedi note Sub. - ALGHERO Appart.100%			361.868,95	361.868,95	0,00
527	Campo di Basket scuola elementare "Maria Immacolata"	Part. Fogl.71 Partic.vedi note Sub. - ALGHERO Appart.100%		400 - IMPIANTI SPORTIVI (TENNIS, ....) Appart.100% Inizio:01/01/1998 Fine:	45.737,42	26.527,74	0,00
528	Campo di Calceetto scuola elementare "Maria Immacolata"	Part. Fogl.71 Partic.vedi note Sub. - ALGHERO Appart.100%		400 - IMPIANTI SPORTIVI (TENNIS, ....) Appart.100% Inizio:01/01/1998 Fine:	85.711,19	55.972,57	0,00
530	Impianto Sportivo Mariotti	Part. Fogl.64 Partic.vedi note Sub. - ALGHERO Appart.100%		400 - IMPIANTI SPORTIVI (TENNIS, ....) Appart.100% Inizio:01/01/1998 Fine:	87.921,62	738.885,12	0,00
531	Campo Allenamento Mariotti	Part. Fogl.64 Partic.vedi note Sub. - ALGHERO Appart.100%		400 - IMPIANTI SPORTIVI (TENNIS, ....) Appart.100% Inizio:01/01/1998 Fine:	56.190,51	32.590,43	0,00
533	Campo di Basket	Part. Fogl.71 Partic.vedi note Sub. - ALGHERO Appart.100%		400 - IMPIANTI SPORTIVI (TENNIS, ....) Appart.100% Inizio:01/01/1998 Fine:	78.203,97	45.358,29	0,00
538	Campo di Calcio "La Cunetta"	Part. Fogl.71 Partic.vedi note Sub. - ALGHERO Appart.100%		400 - IMPIANTI SPORTIVI (TENNIS, ....) Appart.100% Inizio:01/01/1998 Fine:	116.611,84	67.634,80	0,00
539	FABBRICATO SERVIZIO DISTRIBUTORE "ESSO"	Part.264 Fogl.65 Partic.37 Sub. ALGHERO Appart.100%			0,00	0,00	0,00
540	AREA INUTILIZZATA	Part.3238 Fogl.78 Partic.152 Sub. - ALGHERO Appart.100%			115,62	115,62	0,00
541	AREA INUTILIZZATA	Part.3238 Fogl.78 Partic.251 Sub. - ALGHERO Appart.100%			18,59	18,59	0,00
542	AREA INUTILIZZATA	Part.264 Fogl.61 Partic.169 Sub. - ALGHERO Appart.100%			0,00	0,00	0,00
544	AREA URBANA	Part.264 Fogl.61 Partic.1094 Sub. - ALGHERO Appart.100%			0,00	0,00	0,00
545	AREA OCCUPATA DA FABBRICATO DI PRIVATI	Part.1 Fogl.65 Partic.78 Sub. - ALGHERO Appart.100%			0,00	0,00	0,00
773	Impianto sportivo "Il Carmine"			380 - CAMPI SPORTIVI (CALCIO, RUGBY, BASEBALL, ECC.) Appart.100% Inizio:01/01/1998 Fine:	154.937,07	144.269,91	0,00
774	Impianto sportivo S.M. La Palma			400 - IMPIANTI SPORTIVI (TENNIS, ....) Appart.100% Inizio:01/01/1998 Fine:	0,00	392.086,92	0,00

**MODULO 2: BENI IMMOBILI INDISPONIBILI**  
Usa pubblico per destinazione

776	Area per piano di zona "Fertilia"	Part.5378 Fogl.49 Partic.442 Sub. - ALGHERO Appart.100%				261.857,78	261.857,78	0,00
777	Area residenziale	Part.4189 Fogl.71 Partic.3816 Sub. - ALGHERO Appart.100%				31.304,02	31.304,02	0,00
779	Piano di zona Maristella	Part. Fogl. Partic.vari Sub. - Appart.100%				864.036,42	864.036,42	0,00
780	Piano di zona Carmine	Part. Fogl.64 Partic.577, 657 Sub. - ALGHERO Appart.100%				11.432,86	212.691,65	0,00
781	Palazzo Serra	Part.1384 Fogl.97 Partic.117 Sub.vari - ALGHERO Appart.100%		140 - DEMANIO E PATRIMONIO Appart.100% Inizio:01/01/1998 Fine:		284.051,29	449.267,30	0,00
782	Ostello della Gioventù			140 - DEMANIO E PATRIMONIO Appart.100% Inizio:01/01/1998 Fine:		1.549.370,70	932.202,64	0,00
800	area per l'edilizia agevolata convenzionata - coop Edilizia monte Doglia	Part. Fogl.5 Partic.85 Sub. - ALGHERO Appart.100%				6.699,31	6.699,31	0,00
809	Area Urbana - Area nuovo ostello della Gioventù - Fertilia	Part. Fogl.49 Partic.486 Sub. - ALGHERO Appart.100%	PIENA PROPRIETA'	140 - DEMANIO E PATRIMONIO Appart.100% Inizio:01/01/1998 Fine:		26.210,66	26.210,66	0,00
810	Area urbana - Area nuovo ostello della gioventù - Fertilia	Part. Fogl.49 Partic.488 Sub. - ALGHERO Appart.100%	PIENA PROPRIETA'	140 - DEMANIO E PATRIMONIO Appart.100% Inizio:01/01/1998 Fine:		185.493,30	185.493,30	0,00
811	Area per urbanizzazioni primarie e secondarie	Part. Fogl.63 Partic.523 Sub. - ALGHERO Appart.100%	PIENA PROPRIETA'	480 - URBANISTICA Appart.100% Inizio:01/01/1998 Fine:		0,52	0,52	0,00
824	Area per urbanizzazioni primarie e secondarie - loc. "Il Carmine"	Part. Fogl.63 Partic.713 Sub. - ALGHERO Appart.100%	PIENA PROPRIETA'	480 - URBANISTICA Appart.100% Inizio:01/01/1998 Fine:		2.174,53	2.174,53	0,00
825	Area per urbanizzazioni primarie e secondarie - Via Cipro	Part. Fogl. Partic. Sub. - ALGHERO Appart.100%	PIENA PROPRIETA'	480 - URBANISTICA Appart.100% Inizio:01/01/1998 Fine:		1.322,95	1.322,95	0,00
826	Area per urbanizzazioni primarie e secondarie - Via Degli Orti	Part. Fogl. Partic. Sub. - Appart.100%	PIENA PROPRIETA'	480 - URBANISTICA Appart.100% Inizio:01/01/1998 Fine:		15.184,37	15.184,37	0,00
833	Area per urbanizzazioni primarie e secondarie - area per servizi - Loc. Ungias	Part. Fogl.62 Partic.612 Sub. - ALGHERO Appart.100%	PIENA PROPRIETA'	480 - URBANISTICA Appart.100% Inizio:01/01/1998 Fine:		0,00	0,00	0,00
835	Area per urbanizzazioni primarie e secondarie - area per servizi - Loc. Ungias	Part. Fogl.62 Partic.724 Sub. - ALGHERO Appart.100%	PIENA PROPRIETA'	480 - URBANISTICA Appart.100% Inizio:01/01/1998 Fine:		0,00	0,00	0,00
836	Areae residenziali e in diritto di superficie - aree per l'edilizia economico popolare - Loc. Ungias	Part. Fogl.62 Partic.611 Sub. - ALGHERO Appart.100%		480 - URBANISTICA Appart.100% Inizio:01/01/1998 Fine:		0,00	0,00	0,00
837	Parco comunale S. Imbenia	Part.6697 Fogl.19 Partic.364 Sub. - ALGHERO Appart.100%				0,00	0,00	0,00
838	Parco comunale S. Imbenia	Part.6697 Fogl.19 Partic.363 Sub. - ALGHERO Appart.100%				0,00	0,00	0,00
839	Parco comunale di S. Imbenia	Part.6697 Fogl.19 Partic.92 Sub. - ALGHERO Appart.100%				0,00	0,00	0,00
840	Parco comunale S. Imbenia	Part.6697 Fogl.19 Partic.360 Sub. - ALGHERO Appart.100%				0,00	0,00	0,00
841	Parco comunale S. Imbenia	Part.6697 Fogl.19 Partic.26 Sub. - ALGHERO Appart.100%				0,00	0,00	0,00
842	Parco comunale S. Imbenia	Part.6697 Fogl.19 Partic.62 Sub. - ALGHERO Appart.100%				0,00	0,00	0,00

**MODULO 2: BENI IMMOBILI INDISPONIBILI**  
Usa pubblico per destinazione

843	Area per urbanizzazioni primarie e secondarie - Loc. Porto Conte	Part. 6697 Fogl. 19 Partic. 115 Sub. - ALGHERO Appart. 100%	PIENA PROPRIETA'	550 - VERDE URBANO E SERVIZI CONNESSI Appart. 100% Inizio:01/01/1998 Fine:	0,00	0,00	0,00
844	Parco comunale S. Imbenia	Part. Fogl. Partic. Sub. - Appart. 100%			0,00	0,00	0,00
845	Edificio Via IV Novembre	Part. 4254 Fogl. 65 Partic. 240 Sub. 1 - ALGHERO Appart. 100%	PIENA PROPRIETA'	140 - DEMANIO E PATRIMONIO Appart. 100% Inizio:01/01/1998 Fine:	64.387,78	41.208,22	0,00
846	Edificio Via S. Angeli	Part. 4254 Fogl. 65 Partic. 240 Sub. 2 - ALGHERO Appart. 100%	PIENA PROPRIETA'	140 - DEMANIO E PATRIMONIO Appart. 100% Inizio:01/01/1998 Fine:	24.002,55	15.361,59	0,00
847	Edificio Vi aS. Angeli	Part. 4254 Fogl. 65 Partic. 240 Sub. 3 - ALGHERO Appart. 100%	PIENA PROPRIETA'	140 - DEMANIO E PATRIMONIO Appart. 100% Inizio:01/01/1998 Fine:	51.053,03	32.673,95	0,00
849	Area residenziale e in diritto di superficie - Colle El Trò	Part. Fogl. 71 Partic. 3816 Sub. - ALGHERO Appart. 100%	PIENA PROPRIETA'	480 - URBANISTICA Appart. 100% Inizio:01/01/1998 Fine:	0,00	0,00	0,00
850	Area residenziale e in diritto di superficie - Colle El trò	Part. Fogl. 71 Partic. 3914 Sub. - ALGHERO Appart. 100%	PIENA PROPRIETA'	480 - URBANISTICA Appart. 100% Inizio:01/01/1998 Fine:	0,00	0,00	0,00
851	Area residenziale e in diritto di superficie - Colle El trò	Part. Fogl. 71 Partic. 3916 Sub. - ALGHERO Appart. 100%	PIENA PROPRIETA'	480 - URBANISTICA Appart. 100% Inizio:01/01/1998 Fine:	0,00	0,00	0,00
853	Diversi edifici comunali - manutenzione straordinaria			155 - MANUTENZIONI E DECORO CITTADINO Appart. 100% Inizio:01/01/2000 Fine:	54.576,77	2.874.885,73	0,00
864	Scuola Materna - Elementare - Media S. Maria La Palma			250 - SCUOLA MATERNA Appart. 100% Inizio:01/01/1998 Fine:	0,00	0,00	0,00
865	Manutenzione ordinaria e straordinaria impianti sportivi			380 - CAMPI SPORTIVI (CALCIO, RUGBY, BASEBALL, ECC.) Appart. 100% Inizio:01/01/1998 Fine:	89.984,07	1.424.323,58	0,00
877	Completamento Di Via De Gasperi, allargamento di Via Giovanni XXIII e realizzazione di un intervento di edilizia economica-popolata				0,00	0,00	0,00
893	Area per urbanizzazioni primarie e secondarie - eredi Arbori Mella di sant'Elia- Loc. Il Carmine	Part. Fogl. 64 Partic. 976 Sub. - ALGHERO Appart. 100%	PIENA PROPRIETA'	480 - URBANISTICA Appart. 100% Inizio:01/01/1998 Fine:	2.689,00	2.689,00	0,00
894	Area per urbanizzazioni primarie e secondarie - eredi Arbori Mella di sant'Elia- Loc. Il Carmine	Part. Fogl. 64 Partic. 633 Sub. - ALGHERO Appart. 100%	PIENA PROPRIETA'	480 - URBANISTICA Appart. 100% Inizio:01/01/1998 Fine:	11.444,92	11.444,92	0,00
895	Area per urbanizzazioni primarie e secondarie - eredi Arbori Mella di sant'Elia- Loc. Il Carmine	Part. Fogl. 64 Partic. 634 Sub. - ALGHERO Appart. 100%	PIENA PROPRIETA'	480 - URBANISTICA Appart. 100% Inizio:01/01/1998 Fine:	5.889,13	5.889,13	0,00
896	Area per urbanizzazioni primarie e secondarie - eredi Arbori Mella di sant'Elia- Loc. Il Carmine	Part. Fogl. 36 Partic. 620 Sub. - ALGHERO Appart. 100%	PIENA PROPRIETA'	480 - URBANISTICA Appart. 100% Inizio:01/01/1998 Fine:	13.445,00	13.445,00	0,00
897	Area per urbanizzazioni primarie e secondarie - eredi Arbori Mella di sant'Elia- Loc. Il Carmine	Part. Fogl. 64 Partic. 621 Sub. - Appart. 100%	PIENA PROPRIETA'	480 - URBANISTICA Appart. 100% Inizio:01/01/1998 Fine:	10.000,41	10.000,41	0,00
898	Area per urbanizzazioni primarie e secondarie - eredi Arbori Mella di sant'Elia- Loc. Il Carmine	Part. Fogl. 64 Partic. 622 Sub. - ALGHERO Appart. 100%	PIENA PROPRIETA'	480 - URBANISTICA Appart. 100% Inizio:01/01/1998 Fine:	8.889,26	8.889,26	0,00
899	Area per urbanizzazioni primarie e secondarie - eredi Arbori Mella di sant'Elia- Loc. Il Carmine	Part. Fogl. 64 Partic. 962 Sub. - ALGHERO Appart. 100%	PIENA PROPRIETA'	480 - URBANISTICA Appart. 100% Inizio:01/01/1998 Fine:	3.389,03	3.389,03	0,00
900	Area per urbanizzazioni primarie e secondarie - eredi Arbori Mella di sant'Elia- Loc. Il Carmine	Part. Fogl. 64 Partic. 964 Sub. - ALGHERO Appart. 100%	PIENA PROPRIETA'	480 - URBANISTICA Appart. 100% Inizio:01/01/1998 Fine:	9.755,96	9.755,96	0,00

**MODULO 2: BENI IMMOBILI INDISPONIBILI**  
*Uso pubblico per destinazione*

901	Area per urbanizzazioni primarie e secondarie - eredi Arbori Mella di sant'Elia- Loc. Il Carmine	Part. Fogl.64 Partic.966 Sub. - ALGHERO Appart.100%	PIENA PROPRIETA'	480 - URBANISTICA Appart.100% Inizio:01/01/1998 Fine:	5.755,79	5.755,79	0,00
902	Area per urbanizzazioni primarie e secondarie - eredi Arbori Mella di sant'Elia- Loc. Il Carmine	Part. Fogl.64 Partic.968 Sub. - ALGHERO Appart.100%	PIENA PROPRIETA'	480 - URBANISTICA Appart.100% Inizio:01/01/1998 Fine:	933,37	933,37	0,00
903	Area per urbanizzazioni primarie e secondarie - eredi Arbori Mella di sant'Elia- Loc. Il Carmine	Part. Fogl.64 Partic.970 Sub. - ALGHERO Appart.100%	PIENA PROPRIETA'	480 - URBANISTICA Appart.100% Inizio:01/01/1998 Fine:	22,22	22,22	0,00
904	Area per urbanizzazioni primarie e secondarie - eredi Arbori Mella di sant'Elia- Loc. Il Carmine	Part. Fogl.64 Partic.972 Sub. - ALGHERO Appart.100%	PIENA PROPRIETA'	480 - URBANISTICA Appart.100% Inizio:01/01/1998 Fine:	3.233,47	3.233,47	0,00
905	Area per urbanizzazioni primarie e secondarie - eredi Arbori Mella di sant'Elia- Loc. Il Carmine	Part. Fogl.64 Partic.974 Sub. - ALGHERO Appart.100%	PIENA PROPRIETA'	480 - URBANISTICA Appart.100% Inizio:01/01/1998 Fine:	8.755,92	8.755,92	0,00
906	Area per urbanizzazioni primarie e secondarie - eredi Arbori Mella di sant'Elia- Loc. Il Carmine	Part. Fogl.64 Partic.982 Sub. - ALGHERO Appart.100%	PIENA PROPRIETA'	480 - URBANISTICA Appart.100% Inizio:01/01/1998 Fine:	5.666,90	5.666,90	0,00
914	Area per edilizia economica popolare lottizzazione Società S. Antonio Snc di Balduzzi G.R.M. & C. - Loc. Il Carmine	Part. Fogl.63 Partic.790 Sub. - ALGHERO Appart.100%	PIENA PROPRIETA'	480 - URBANISTICA Appart.100% Inizio:01/01/1998 Fine:	0,00	0,00	0,00
915	Area per edilizia economica popolare lottizzazione Società S. Antonio Snc di Balduzzi G.R.M. & C.	Part. Fogl.63 Partic.795 Sub. - ALGHERO Appart.100%	PIENA PROPRIETA'	480 - URBANISTICA Appart.100% Inizio:01/01/1998 Fine:	0,00	0,00	0,00
916	Area per edilizia economica popolare lottizzazione Società S. Antonio Snc di Balduzzi G.R.M. & C.	Part. Fogl.63 Partic.807 Sub. - ALGHERO Appart.100%	PIENA PROPRIETA'	480 - URBANISTICA Appart.100% Inizio:01/01/1998 Fine:	0,00	0,00	0,00
917	Area per opere di urbanizzazione secondaria lottizzazione Società S. Antonio Snc di Balduzzi G.R.M. & C.	Part. Fogl.63 Partic.799 Sub. - ALGHERO Appart.100%			0,00	0,00	0,00
918	Area per opere di urbanizzazione secondaria lottizzazione Società S. Antonio Snc di Balduzzi G.R.M. & C.	Part. Fogl.63 Partic.793 Sub. - ALGHERO Appart.100%			0,00	0,00	0,00
919	Area per opere di urbanizzazione secondaria lottizzazione Società S. Antonio Snc di Balduzzi G.R.M. & C.	Part. Fogl.63 Partic.796 Sub. - ALGHERO Appart.100%			0,00	0,00	0,00
920	Area per opere di urbanizzazione secondaria lottizzazione Società S. Antonio Snc di Balduzzi G.R.M. & C.	Part. Fogl.63 Partic.800 Sub. - ALGHERO Appart.100%			0,00	0,00	0,00
921	Area per opere di urbanizzazione secondaria lottizzazione Società S. Antonio Snc di Balduzzi G.R.M. & C.	Part. Fogl.63 Partic.809 Sub. - ALGHERO Appart.100%			0,00	0,00	0,00
922	Area per opere di urbanizzazione secondaria lottizzazione Società S. Antonio Snc di Balduzzi G.R.M. & C.	Part. Fogl.63 Partic.815 Sub. - ALGHERO Appart.100%			0,00	0,00	0,00
923	Area per opere di urbanizzazione secondaria lottizzazione Società S. Antonio Snc di Balduzzi G.R.M. & C.	Part. Fogl.63 Partic.819 Sub. - ALGHERO Appart.100%			0,00	0,00	0,00
931	Area per edilizia economica popolare lottizzazione Società Il Carmine di Bonivento Elvy e C. Sas.	Part. Fogl.63 Partic.843 Sub. - ALGHERO Appart.100%			7.343,71	7.343,71	0,00
932	Area per edilizia economica popolare lottizzazione Società Il Carmine di Bonivento Elvy e C. Sas.	Part. Fogl.63 Partic.851 Sub. - ALGHERO Appart.100%			3.010,81	3.010,81	0,00



**MODULO 2: BENI IMMOBILI INDISPONIBILI**  
*Usa pubblico per destinazione*

933	Area per opere di urbanizzazione secondaria lottizzazione Società Il Carmine di Bonivento Elvy e C. Sas	Part. Fogl.63 Partic.845 Sub. - ALGHERO Appart.100%			17.564,91	17.564,91	0,00	
934	Area per opere di urbanizzazione secondaria lottizzazione Società Il Carmine di Bonivento Elvy e C. Sas	Part. Fogli.63 Partic.853 Sub. - ALGHERO Appart.100%			33,33	33,33	0,00	
935	Area per opere di urbanizzazione secondaria lottizzazione Società Il Carmine di Bonivento Elvy e C. Sas	Part. Fogli.63 Partic.842 Sub. - ALGHERO Appart.100%			566,61	566,61	0,00	
936	Area per opere di urbanizzazione secondaria lottizzazione Società Il Carmine di Bonivento Elvy e C. Sas	Part. Fogli.63 Partic.844 Sub. - ALGHERO Appart.100%			17.031,63	17.031,63	0,00	
942	Costruzione Scuola Media				0,00	0,00	0,00	
946	Porzione di locale commerciale "veranda coperta" - dallo stato di consistenza alla firma del Geom. Ceconello, agli atti del Comune, si rileva che: superficie coperta mq 80,50 superficie utile mq 72,48 volumetria mc 254,85 -	Part. Fogli.97 Partic.839 Sub. - ALGHERO Appart.100%		140 - DEMANIO E PATRIMONIO Appart.100% Inizio:01/01/1998 Fine:	40.250,00	69.363,20	0,00	
953	Alloggio E.R.P. - Via Venezia 4	Part. Fogli.61 Partic. Sub. - ALGHERO Appart.100%	PIENA PROPRIETA'	140 - DEMANIO E PATRIMONIO Appart.100% Inizio:01/01/1998 Fine:	26.246,35	18.372,45	0,00	
954	Alloggio E.R.P. - Via Venezia 4	Part. Fogli.61 Partic. Sub. - ALGHERO Appart.100%		140 - DEMANIO E PATRIMONIO Appart.100% Inizio:01/01/1998 Fine:	26.246,35	18.372,45	0,00	
956	Alloggio E.R.P. - Via Venezia 4	Part. Fogli.61 Partic. Sub. - ALGHERO Appart.100%	PIENA PROPRIETA'	140 - DEMANIO E PATRIMONIO Appart.100% Inizio:01/01/1998 Fine:	26.246,35	18.372,45	0,00	
957	Alloggio E.R.P. - Via Venezia 4	Part. Fogli.61 Partic. Sub. - ALGHERO Appart.100%	PIENA PROPRIETA'	140 - DEMANIO E PATRIMONIO Appart.100% Inizio:01/01/1998 Fine:	26.246,35	18.372,45	0,00	
959	Fabbricato sul prolungamento di Via Pisa			140 - DEMANIO E PATRIMONIO Appart.100% Inizio:01/01/1998 Fine:	14.363,90	13.406,30	0,00	
960	Spogliatoi impianti sportivi Via Tarragona		PIENA PROPRIETA'	400 - IMPIANTI SPORTIVI (TENNIS, ...) Appart.100% Inizio:01/01/1998 Fine:	15.261,07	14.243,67	0,00	
961	Ufficio impianti sportivi Via Tarragona	Part. Fogli. Partic. Sub. - Appart.100%	PIENA PROPRIETA'	400 - IMPIANTI SPORTIVI (TENNIS, ...) Appart.100% Inizio:01/01/1998 Fine:	4.695,71	4.382,67	0,00	
962	Bar annesso impianti sportivi Via Tarragona	Part. Fogli. Partic. Sub. - Appart.100%	PIENA PROPRIETA'	400 - IMPIANTI SPORTIVI (TENNIS, ...) Appart.100% Inizio:01/01/1998 Fine:	10.174,04	7.135,38	0,00	
963	Magazzino annesso impianti sportivi Via Tarragona	Part. Fogli. Partic. Sub. - Appart.100%	PIENA PROPRIETA'	400 - IMPIANTI SPORTIVI (TENNIS, ...) Appart.100% Inizio:01/01/1998 Fine:	9.391,43	6.586,53	0,00	
964	Impianto Sportivo Via Tarragona	Part. Fogli.71 Partic. Sub. - Appart.100%		400 - IMPIANTI SPORTIVI (TENNIS, ...) Appart.100% Inizio:01/01/1998 Fine:	147.812,11	103.665,57	0,00	
965	Magazzino via S. Barbara n. 11	Part.0 Fogli.97 Partic.135 Sub.1 ALGHERO Appart.0%	PIENA PROPRIETA'		77.468,53	56.551,99	0,00	
966	IMMOBILE "AREA MANNO"				1.037.180,00	1.303.981,49	0,00	
967	PISTA SKATEBOARD - Via Don Minazoni				0,00	22.344,00	0,00	
968	IMMOBILE VIA E. COSTA				0,00	99.352,34	0,00	
969	AREA DI CESSIONE PDZ SA SEGADA - Fg. 26 - mq. 24041				223.846,39	223.846,39	0,00	
970	Area di cessione località "Il Carmine" - Fg. 63 map. 566- 568 -				21.055,95	21.055,95	0,00	
971	Area di mq. 1457 "Chiesa Parrocchiale Don Bosco"				1.249.229,27	1.302.229,27	0,00	
972	Area Esterna "Maria Pia" Palazzo dei Congressi		PIENA PROPRIETA'	360 - ATTIVITA' E MANIFESTAZIONI CULTURALI Appart.100% Inizio:02/01/2005 Fine:	12.751,84	12.751,84	0,00	

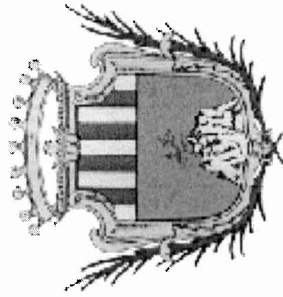
**MODULO 2: BENI IMMOBILI INDISPONIBILI**  
Usa pubblico per destinazione

973	Area Fertilia - PDZ 167	Part.712 Fogl.49/H Partic.712 Sub. - ALGHERO Appart.0%	PIENA PROPRIETA'		569.617,03	569.617,03	0,00
974	Area espropriata "Eredi Soggiu" per realizzazione edificio scolastico Sc. Media Via Malta				700.000,00	1.400.000,00	0,00
975	Area espropriata "Eredi Sartore" per realizzazione Scuola Elementare S.Anna		PIENA PROPRIETA'		700.000,00	1.400.000,00	0,00
976	Terreno ubicato in Loc. Caragol (N.C.T. Fg. 66 mapp. 1006) Cessione gratuita Fois A.G.	Part.1 Fogl.66 Partic.1006 Sub. ALGHERO Appart.0%	PIENA PROPRIETA'		2.000,00	2.000,00	0,00
977	P.d.L. comparto di intervento n. 01 località "Trò" zona C/1 e B/2 - Padri Passionisti	Part.1 Fogl.71 Partic.4268 Sub. ALGHERO Appart.0%	PIENA PROPRIETA'		0,00	0,00	0,00
978	Area Urbana complesso immobiliare "I Portici" - Via degli Otri		PIENA PROPRIETA'		500,00	500,00	0,00
979	Appartamento Via Macciotta n. 8	Part.0 Fogl.71 Partic.1251 Sub.15 - ALGHERO Appart.0%	PIENA PROPRIETA'	140 - DEMANIO E PATRIMONIO Appart.100% Inizio:20/04/2006 Fine:	162.880,00	133.561,60	0,00
980	Appartamento Via Cravellet n. 62	Part.0 Fogl.71 Partic.1875 Sub.8 - ALGHERO Appart.0%	PIENA PROPRIETA'	140 - DEMANIO E PATRIMONIO Appart.100% Inizio:10/08/2006 Fine:	150.000,00	123.000,00	0,00
981	Appartamento Via Oristano n. 8	Part.0 Fogl.61 Partic.338 Sub.4 ALGHERO Appart.0%	PIENA PROPRIETA'	140 - DEMANIO E PATRIMONIO Appart.100% Inizio:27/03/2006 Fine:	183.934,20	150.826,02	0,00
982	Appartamento Via Oristano n. 19	Part.0 Fogl.61 Partic.492 Sub.3 ALGHERO Appart.0%	PIENA PROPRIETA'	140 - DEMANIO E PATRIMONIO Appart.100% Inizio:21/04/2006 Fine:	183.934,20	150.826,02	0,00
983	Appartamento Via E. Fermi n. 27/6	Part.0 Fogl.62 Partic.560 Sub.4 ALGHERO Appart.0%	PIENA PROPRIETA'	140 - DEMANIO E PATRIMONIO Appart.100% Inizio:29/05/2006 Fine:	140.000,00	114.800,00	0,00
984	Appartamento Via Sant'Agostino n. 77	Part.0 Fogl.71 Partic.3770 Sub.11 - ALGHERO Appart.0%	PIENA PROPRIETA'	140 - DEMANIO E PATRIMONIO Appart.100% Inizio:22/07/2006 Fine:	138.240,00	113.356,80	0,00
985	Appartamento Via Sassari n. 176	Part.0 Fogl.71 Partic.2119 Sub.6 - ALGHERO Appart.0%	PIENA PROPRIETA'	140 - DEMANIO E PATRIMONIO Appart.100% Inizio:26/06/2006 Fine:	162.880,00	133.561,60	0,00
986	Manutenzione verde pubblico e decoro urbano		PIENA PROPRIETA'	155 - MANUTENZIONI E DECORO CITTADINO Appart.100% Inizio:22/01/2006 Fine:	0,00	1.280.375,98	0,00
987	Area Loc. Punta Negra - Fertilia -		PIENA PROPRIETA'		778.000,00	791.280,00	0,00
988	Scuola Media S. Maria La Palma			270 - ISTRUZIONE MEDIA Appart.100% Inizio:31/12/2006 Fine:	1.024.281,97	846.618,99	0,00
989	Piattaforma ecologica "ECOCENTRO"				761.873,06	641.735,92	0,00
990	Palestra Via Pacinotti				247.432,95	210.538,28	0,00
991	Cessione di area in P.D.Z. località Guardia Grande		PIENA PROPRIETA'		171.145,70	171.145,70	0,00
992	Fabbricato adiacente stazione Ferroviaria				0,00	18.666,00	0,00
993	Area Inseguimenti Produttivi - Ungias - Galanté		PIENA PROPRIETA'		1.527.118,00	1.613.576,50	0,00
994	Impianti sportivi Scuola Meia S.M. La Palma				0,00	590.544,13	0,00
995	Nucleo San Michele "Villa di campagna"		PIENA PROPRIETA'		0,00	144.499,94	0,00
996	Immobile Via Bernini n° 28		PIENA PROPRIETA'		320.000,00	299.726,29	0,00
997	Area "Ospedale Marino"		PIENA PROPRIETA'		0,00	608.319,39	0,00
998	Appartamento Via Pisa n° 9		PIENA PROPRIETA'		152.000,00	148.265,40	0,00
999	Piano di Zona Cuguttu				0,00	1.657.463,78	0,00
	Centro Residenziale Anziani				0,00	0,00	0,00

**MODULO 2: BENI IMMOBILI INDISPONIBILI**  
*Usa pubblico per destinazione*

	Manutenzione straordinaria scuole materne - elementari e medie S.M. La Palma				0,00	0,00	0,00	
								59.583.530,38

000409



Città di Alghero  
Provincia di Sassari

# Inventario Comune di Alghero AL 31-12-2011

BENI IMMOBILI PATRIMONIALI  
DISPONIBILI

MODULO 3

000410  
leave

MODULO 3: BENI IMMOBILI PATRIMONIALI DISPONIBILI

N. PROG. DI INVENTARIO	DENOMINAZIONE	DATI CATASTALI	TITOLO DI PROPRIETA'	CENTRO DI COSTO	COSTO D'ACQUISTO O REALIZZAZ. DEL BENE	VALORE ATTUALE	OSSERVAZIONI
2	Terreno: foglio 32 mappale 73 - La superficie del terreno è di mq. 529 - Loc. Porto Conte	Part. Fogl.32 Partic.73 Sub. - ALGHERO Appart.100%	PIENA PROPRIETA'	140 - DEMANIO E PATRIMONIO Appart.100% Inizio:01/01/1998 Fine:	2,52	2,52	
3	Terreno: foglio 32 mappale 74 - La superficie del terreno è di mq. 739 - Loc. Porto Conte	Part. Fogl.32 Partic.74 Sub. - ALGHERO Appart.100%	PIENA PROPRIETA'	140 - DEMANIO E PATRIMONIO Appart.100% Inizio:01/01/1998 Fine:	3,54	3,54	
4	Terreno: foglio 32 mappale 77 - La superficie del terreno è di mq. 693 - Loc. Porto Conte	Part. Fogl.32 Partic.77 Sub. - ALGHERO Appart.100%	PIENA PROPRIETA'	140 - DEMANIO E PATRIMONIO Appart.100% Inizio:01/01/1998 Fine:	3,34	3,34	
5	Terreno: foglio 32 mappale 79 - La superficie del terreno è di mq. 714 - Loc. Porto Conte	Part. Fogl.32 Partic.79 Sub. - ALGHERO Appart.100%	PIENA PROPRIETA'	140 - DEMANIO E PATRIMONIO Appart.100% Inizio:01/01/1998 Fine:	3,44	3,44	
6	Terreno: foglio 32 mappale 81 - La superficie del terreno è di mq. 664 - loc. Porto Conte	Part. Fogl.32 Partic.81 Sub. - ALGHERO Appart.100%	PIENA PROPRIETA'	140 - DEMANIO E PATRIMONIO Appart.100% Inizio:01/01/1998 Fine:	3,20	3,20	
7	Terreno: foglio 32 mappale 82 - La superficie del terreno è di mq. 480- Loc. Porto Conte	Part. Fogl.32 Partic.82 Sub. - ALGHERO Appart.100%	PIENA PROPRIETA'	140 - DEMANIO E PATRIMONIO Appart.100% Inizio:01/01/1998 Fine:	2,32	2,32	
8	Terreno: foglio 32 mappale 83 - La superficie del terreno è di mq. 557 - Loc. Porto Conte	Part. Fogl.32 Partic.83 Sub. - ALGHERO Appart.100%	PIENA PROPRIETA'	140 - DEMANIO E PATRIMONIO Appart.100% Inizio:01/01/1998 Fine:	2,66	2,66	
9	Terreno: foglio 32 mappale 84 - La superficie del terreno è di mq. 836 - Loc. Porto Conte	Part. Fogl.32 Partic.84 Sub. - ALGHERO Appart.100%	PIENA PROPRIETA'	140 - DEMANIO E PATRIMONIO Appart.100% Inizio:01/01/1998 Fine:	4,02	4,02	
10	Terreno: foglio 32 mappale 89 - La superficie del terreno è di mq. 962 -loc. Porto Conte	Part. Fogl.32 Partic.89 Sub. - ALGHERO Appart.100%	PIENA PROPRIETA'	140 - DEMANIO E PATRIMONIO Appart.100% Inizio:01/01/1998 Fine:	4,65	4,65	
11	Terreno: foglio 32 mappale 90 - La superficie del terreno è di mq. 900 -Loc. Porto Conte	Part. Fogl.32 Partic.90 Sub. - ALGHERO Appart.100%	PIENA PROPRIETA'	140 - DEMANIO E PATRIMONIO Appart.100% Inizio:01/01/1998 Fine:	4,36	4,36	
12	Terreno: foglio 32 mappale 91 - La superficie del terreno è di mq. 986 - loc. Porto Conte	Part. Fogl.32 Partic.91 Sub. - ALGHERO Appart.100%	PIENA PROPRIETA'	140 - DEMANIO E PATRIMONIO Appart.100% Inizio:01/01/1998 Fine:	4,75	4,75	

MODULO 3: BENI IMMOBILI PATRIMONIALI DISPONIBILI

13	Terreno: foglio 32 mappale 96 - La superficie del terreno è di mq. 820 - Loc. Porto Conte	Part. Fogl.32 Partic.96 Sub. - ALGHERO Appart.100%	PIENA PROPRIETA'	140 - DEMANIO E PATRIMONIO Appart.100% Inizio:01/01/1998 Fine:	3,97	3,97
14	Terreno: foglio 32 mappale 99 - La superficie del terreno è di mq. 333 - Loc. Porto Conte	Part. Fogl.32 Partic.99 Sub. - ALGHERO Appart.100%	PIENA PROPRIETA'	140 - DEMANIO E PATRIMONIO Appart.100% Inizio:01/01/1998 Fine:	1,60	1,60
15	Terreno: foglio 32 mappale 100 - La superficie del terreno è di mq. 414 - Loc. Porto Conte	Part. Fogl.32 Partic.100 Sub. - ALGHERO Appart.100%	PIENA PROPRIETA'	140 - DEMANIO E PATRIMONIO Appart.100% Inizio:01/01/1998 Fine:	1,99	1,99
16	Terreno: foglio 32 mappale 101 - La superficie del terreno è di mq. 522 - loc. Porto Conte	Part. Fogl.32 Partic.101 Sub. - ALGHERO Appart.100%	PIENA PROPRIETA'	140 - DEMANIO E PATRIMONIO Appart.100% Inizio:01/01/1998 Fine:	2,52	2,52
17	Terreno: foglio 32 mappale 102 - La superficie del terreno è di mq. 812 - Loc. Porto Conte	Part. Fogl.32 Partic.102 Sub. - ALGHERO Appart.100%	PIENA PROPRIETA'	140 - DEMANIO E PATRIMONIO Appart.100% Inizio:01/01/1998 Fine:	3,92	3,92
18	Terreno: foglio 32 mappale 103 - La superficie del terreno è di mq. 687 - Loc. Porto Conte	Part. Fogl.32 Partic.103 Sub. - ALGHERO Appart.100%	PIENA PROPRIETA'	140 - DEMANIO E PATRIMONIO Appart.100% Inizio:01/01/1998 Fine:	3,28	3,28
19	Terreno: foglio 32 mappale 104 - La superficie del terreno è di mq. 558 - Loc. Porto Conte	Part. Fogl.32 Partic.104 Sub. - ALGHERO Appart.100%	PIENA PROPRIETA'	140 - DEMANIO E PATRIMONIO Appart.100% Inizio:01/01/1998 Fine:	2,66	2,66
20	Terreno: foglio 32 mappale 105 - La superficie del terreno è di mq. 830 - Loc. Porto Conte	Part. Fogl.32 Partic.105 Sub. - ALGHERO Appart.100%	PIENA PROPRIETA'	140 - DEMANIO E PATRIMONIO Appart.100% Inizio:01/01/1998 Fine:	4,02	4,02
21	Terreno: foglio 32 mappale 106 - La superficie del terreno è di mq. 819 - Loc. Porto Conte	Part. Fogl.32 Partic.106 Sub. - ALGHERO Appart.100%	PIENA PROPRIETA'	140 - DEMANIO E PATRIMONIO Appart.100% Inizio:01/01/1998 Fine:	3,92	3,92
22	Terreno: foglio 32 mappale 107 - La superficie del terreno è di mq. 850 - Loc. Porto Conte	Part. Fogl.32 Partic.107 Sub. - ALGHERO Appart.100%	PIENA PROPRIETA'	140 - DEMANIO E PATRIMONIO Appart.100% Inizio:01/01/1998 Fine:	4,12	4,12
23	Terreno: foglio 32 mappale 108 - La superficie del terreno è di mq. 839 - loc. Porto Conte	Part. Fogl.32 Partic.108 Sub. - ALGHERO Appart.100%	PIENA PROPRIETA'	140 - DEMANIO E PATRIMONIO Appart.100% Inizio:01/01/1998 Fine:	4,02	4,02
24	Terreno: foglio 32 mappale 109 - La superficie del terreno è di mq. 1680 - Loc. Porto Conte	Part. Fogl.32 Partic.109 Sub. - ALGHERO Appart.100%	PIENA PROPRIETA'	140 - DEMANIO E PATRIMONIO Appart.100% Inizio:01/01/1998 Fine:	8,13	8,13

MODULO 3: BENI IMMOBILI PATRIMONIALI DISPONIBILI

38	Terreno Agricolo: foglio 27 mappale 69 - La superficie del terreno è di mq. 7260 - Loc. Brial - Ossi	Part. Fogl.27 Partic.69 Sub. - OSSI Appart.100%	PIENA PROPRIETA'	140 - DEMANIO E PATRIMONIO Appart.100% Inizio:01/01/1998 Fine:	0,00	0,00	0,00
39	Terreno Agricolo: foglio 27 mappale 148 - La superficie del terreno è di mq. 7840 - Loc. Brial - Ossi	Part. Fogl.27 Partic.148 Sub. - OSSI Appart.100%	PIENA PROPRIETA'	140 - DEMANIO E PATRIMONIO Appart.100% Inizio:01/01/1998 Fine:	0,00	0,00	0,00
40	Terreno Agricolo: Loc. Brial - Ossi	Part. Fogl.27 Partic.149 Sub. - OSSI Appart.100%	PIENA PROPRIETA'	140 - DEMANIO E PATRIMONIO Appart.100% Inizio:01/01/1998 Fine:	0,00	0,00	0,00
41	Terreno Agricolo: foglio 28 mappale 5 - La superficie del terreno è di mq. 16 - Loc. Brial - Ossi	Part. Fogl.28 Partic.5 Sub. - OSSI Appart.100%	PIENA PROPRIETA'	140 - DEMANIO E PATRIMONIO Appart.100% Inizio:01/01/1998 Fine:	4,95	4,95	4,95
42	Terreno Agricolo: foglio 28 mappale 35 - La superficie del terreno è di mq. 689 - Loc. Brial - Ossi	Part. Fogl.28 Partic.35 Sub. - OSSI Appart.100%	PIENA PROPRIETA'	140 - DEMANIO E PATRIMONIO Appart.100% Inizio:01/01/1998 Fine:	0,00	0,00	0,00
43	Terreno Agricolo: foglio 28 mappale 36 - La superficie del terreno è di mq. 1425 - Loc. Brial - Ossi	Part. Fogl.28 Partic.36 Sub. - OSSI Appart.100%	PIENA PROPRIETA'	140 - DEMANIO E PATRIMONIO Appart.100% Inizio:01/01/1998 Fine:	517,44	517,44	517,44
44	Terreno Agricolo: foglio 28 mappale 37 - La superficie del terreno è di mq. 79 - Loc. Brial - Ossi	Part. Fogl.28 Partic.37 Sub. - OSSI Appart.100%	PIENA PROPRIETA'	140 - DEMANIO E PATRIMONIO Appart.100% Inizio:01/01/1998 Fine:	0,00	0,00	0,00
45	Terreno Agricolo: Loc. Brial - Ossi	Part. Fogl.28 Partic.38 Sub. - OSSI Appart.100%	PIENA PROPRIETA'	140 - DEMANIO E PATRIMONIO Appart.100% Inizio:01/01/1998 Fine:	355,48	355,48	355,48
46	Terreno Agricolo: foglio 28 mappale 39 - La superficie del terreno è di mq. 586 - Loc. Brial - Ossi	Part. Fogl.28 Partic.39 Sub. - OSSI Appart.100%	PIENA PROPRIETA'	140 - DEMANIO E PATRIMONIO Appart.100% Inizio:01/01/1998 Fine:	212,80	212,80	212,80
47	Terreno Agricolo: foglio 28 mappale 40 - La superficie del terreno è di mq. 220 - Loc. Brial - Ossi	Part. Fogl.28 Partic.40 Sub. - OSSI Appart.100%	PIENA PROPRIETA'	140 - DEMANIO E PATRIMONIO Appart.100% Inizio:01/01/1998 Fine:	0,00	0,00	0,00
48	Terreno Agricolo: - Loc. Brial - Ossi	Part. Fogl.28 Partic.41 Sub. - OSSI Appart.100%	PIENA PROPRIETA'	140 - DEMANIO E PATRIMONIO Appart.100% Inizio:01/01/1998 Fine:	205,34	205,34	205,34
49	Terreno Agricolo: foglio 28 mappale 42 - La superficie del terreno è di mq. 929 Loc. Brial - Ossi	Part. Fogl.28 Partic.42 Sub. - OSSI Appart.100%	PIENA PROPRIETA'	140 - DEMANIO E PATRIMONIO Appart.100% Inizio:01/01/1998 Fine:	337,33	337,33	337,33

MODULO 3: BENI IMMOBILI PATRIMONIALI DISPONIBILI

50	Terreno Agricolo: foglio 28 mappale 43 - La superficie del terreno è di mq. 56 - Loc. Brial - Ossi	Part. Fogl.28 Partic.43 Sub. - OSSI Appart.100%		140 - DEMANIO E PATRIMONIO Appart.100% Inizio:01/01/1998 Fine:	0,00	0,00
51	Terreno Agricolo - Loc. Brial - Ossi	Part. Fogl.28 Partic.44 Sub. - OSSI Appart.100%	PIENA PROPRIETA'	140 - DEMANIO E PATRIMONIO Appart.100% Inizio:01/01/1998 Fine:	142,35	142,35
52	Terreno agricolo: foglio 28 mappale 45 - La superficie del terreno è di mq. 1962 - Loc. Brial - Ossi	Part. Fogl.28 Partic.45 Sub. - OSSI Appart.100%		140 - DEMANIO E PATRIMONIO Appart.100% Inizio:01/01/1998 Fine:	569,97	569,97
53	Terreno agricolo: foglio 28 mappale 46 - La superficie del terreno è di mq. 1169 - Loc. Brial - Ossi	Part. Fogl.28 Partic.46 Sub. - OSSI Appart.100%		140 - DEMANIO E PATRIMONIO Appart.100% Inizio:01/01/1998 Fine:	481,08	481,08
54	Terreno agricolo: Loc. Brial - Ossi	Part. Fogl.28 Partic.47 Sub. - OSSI Appart.100%	PIENA PROPRIETA'	140 - DEMANIO E PATRIMONIO Appart.100% Inizio:01/01/1998 Fine:	134,99	134,99
55	Terreno agricolo: foglio 28 mappale 49 - La superficie del terreno è di mq. 184 - Loc. Brial - Ossi	Part. Fogl.28 Partic.49 Sub. - OSSI Appart.100%	PIENA PROPRIETA'	140 - DEMANIO E PATRIMONIO Appart.100% Inizio:01/01/1998 Fine:	0,00	0,00
56	Terreno agricolo: foglio 28 mappale 50 - La superficie del terreno è di mq. 6993 - Loc. Brial - Ossi	Part. Fogl.28 Partic.50 Sub. - OSSI Appart.100%	PIENA PROPRIETA'	140 - DEMANIO E PATRIMONIO Appart.100% Inizio:01/01/1998 Fine:	2.031,52	2.031,52
57	Terreno: foglio 28 mappale 153 - La superficie del terreno è di mq. 1080 Loc. Brial - Ossi	Part. Fogl.28 Partic.153 Sub. - OSSI Appart.100%	PIENA PROPRIETA'	140 - DEMANIO E PATRIMONIO Appart.100% Inizio:01/01/1998 Fine:	0,00	0,00
58	Terreno Agricolo - Loc. Brial - Ossi	Part. Fogl.28 Partic.233 Sub. - OSSI Appart.100%	PIENA PROPRIETA'	140 - DEMANIO E PATRIMONIO Appart.100% Inizio:01/01/1998 Fine:	329,24	329,24
59	Terreno: foglio 28 mappale 234 - La superficie del terreno è di mq. 20 Loc. Brial - Ossi	Part. Fogl.28 Partic.234 Sub. - OSSI Appart.100%	PIENA PROPRIETA'	140 - DEMANIO E PATRIMONIO Appart.100% Inizio:01/01/1998 Fine:	7,26	7,26
60	Terreno: foglio 28 mappale 273 - La superficie del terreno è di mq. 500 Loc. Brial - Ossi	Part. Fogl.28 Partic.273 Sub. - OSSI Appart.100%	PIENA PROPRIETA'	140 - DEMANIO E PATRIMONIO Appart.100% Inizio:01/01/1998 Fine:	181,57	181,57
61	Terreno Agricolo Loc. Brial - Ossi	Part. Fogl.28 Partic.274 Sub. - OSSI Appart.100%	PIENA PROPRIETA'	140 - DEMANIO E PATRIMONIO Appart.100% Inizio:01/01/1998 Fine:	21,79	21,79

600414



MODULO 3: BENI IMMOBILI PATRIMONIALI DISPONIBILI

62	Terreno: foglio 28 mappale 275 - La superficie del terreno è di mq. 500 Loc. Brial - Ossi	Part. Fogl.28 Partic.275 Sub. - OSSI Appart.100%	PIENA PROPRIETA'	140 - DEMANIO E PATRIMONIO Appart.100% Inizio:01/01/1998 Fine:	145,25	145,25
63	Terreno: foglio 28 mappale 293 - La superficie del terreno è di mq. 590 Loc. Brial - Ossi	Part. Fogl.28 Partic.293 Sub. - OSSI Appart.100%	PIENA PROPRIETA'	140 - DEMANIO E PATRIMONIO Appart.100% Inizio:01/01/1998 Fine:	242,82	242,82
64	Terreno: foglio 29 mappale 1 - La superficie del terreno è di mq. 142 Loc. Brial - Ossi	Part. Fogl.29 Partic.1 Sub. - OSSI Appart.100%	PIENA PROPRIETA'	140 - DEMANIO E PATRIMONIO Appart.100% Inizio:01/01/1998 Fine:	0,00	0,00
65	Terreno: foglio 29 mappale 13 - La superficie del terreno è di mq. 160 Loc. Brial - Ossi	Part. Fogl.29 Partic.13 Sub. - OSSI Appart.100%	PIENA PROPRIETA'	140 - DEMANIO E PATRIMONIO Appart.100% Inizio:01/01/1998 Fine:	0,00	0,00
66	Terreno: foglio 29 mappale 14 - La superficie del terreno è di mq. 21202 Loc. Brial - Ossi	Part. Fogl.29 Partic.14 Sub. - OSSI Appart.100%	PIENA PROPRIETA'	140 - DEMANIO E PATRIMONIO Appart.100% Inizio:01/01/1998 Fine:	4.619,50	4.619,50
67	Terreno: foglio 29 mappale 15 - La superficie del terreno è di mq. 15990 Loc. Brial - Ossi	Part. Fogl.29 Partic.15 Sub. - OSSI Appart.100%	PIENA PROPRIETA'	140 - DEMANIO E PATRIMONIO Appart.100% Inizio:01/01/1998 Fine:	4.383,75	4.383,75
68	Terreno: foglio 29 mappale 16 - La superficie del terreno è di mq. 273 Loc. Brial - Ossi	Part. Fogl.29 Partic.16 Sub. - OSSI Appart.100%	PIENA PROPRIETA'	140 - DEMANIO E PATRIMONIO Appart.100% Inizio:01/01/1998 Fine:	0,00	0,00
69	Terreno: foglio 29 mappale 17 - La superficie del terreno è di mq. 1006 Loc. Brial - Ossi	Part. Fogl.29 Partic.17 Sub. - OSSI Appart.100%	PIENA PROPRIETA'	140 - DEMANIO E PATRIMONIO Appart.100% Inizio:01/01/1998 Fine:	292,25	292,25
70	Terreno: foglio 29 mappale 82 - La superficie del terreno è di mq. 282 Loc. Brial - Ossi	Part. Fogl.29 Partic.82 Sub. - OSSI Appart.100%	PIENA PROPRIETA'	140 - DEMANIO E PATRIMONIO Appart.100% Inizio:01/01/1998 Fine:	116,06	116,06
118	Area urbana - Terreno - La superficie del terreno è di mq. 671- Reg. "Cuguttu"	Part. Fogl. Partic. Sub. - Appart.100%	PIENA PROPRIETA'	140 - DEMANIO E PATRIMONIO Appart.100% Inizio:01/01/1998 Fine:	88,46	88,46
121	Area urbana - Terreno - La superficie del terreno è di mq. 259 - Reg. "Cuguttu"	Part. Fogl.62 Partic.274 Sub. - ALGHERO Appart.100%	PIENA PROPRIETA'	140 - DEMANIO E PATRIMONIO Appart.100% Inizio:01/01/1998 Fine:	31,33	31,33
123	Area urbana - Terreno Foglio 84 mappale 5 - La superficie del terreno è di mq. 750 Reg. "Calabona"	Part. Fogl.84 Partic.5 Sub. - ALGHERO Appart.100%	PIENA PROPRIETA'	140 - DEMANIO E PATRIMONIO Appart.100% Inizio:01/01/1998 Fine:	0,00	0,00

MODULO 3: BENI IMMOBILI PATRIMONIALI DISPONIBILI

128	Area urbana - Terreno Foglio 61 mappale 34 - La superficie del terreno è di mq. 162 - Loc. La Pietraia	Part. Fogl.61 Partic.34 Sub. - ALGHERO Appart.100%	PIENA PROPRIETA'	140 - DEMANIO E PATRIMONIO Appart.100% Inizio:01/01/1998 Fine:	0,00	0,00
158	Area Urbana - Terreno in Via Gramsci -	Part. Fogl.71 Partic.361 Sub. - ALGHERO Appart.100%	PIENA PROPRIETA'	140 - DEMANIO E PATRIMONIO Appart.100% Inizio:01/01/1998 Fine:	0,00	0,00
175	Area urbana - Terreno foglio 71 mappale 894 - La superficie del terreno è di mq. 162 - Via A. Manzoni	Part. Fogl.71 Partic.894 Sub. - ALGHERO Appart.100%	PIENA PROPRIETA'	140 - DEMANIO E PATRIMONIO Appart.100% Inizio:01/01/1998 Fine:	0,00	0,00
310	Ex Diurno Via Maddalenetta	Part.329 Fogl.97 Partic.9 Sub. - ALGHERO Appart.100%	PIENA PROPRIETA'	140 - DEMANIO E PATRIMONIO Appart.100% Inizio:01/01/1998 Fine:	4.978,13	9.839,37
312	Appartamento in Via Ospedale	Part.329 Fogl.97 Partic.178 Sub.1 - ALGHERO Appart.100%		140 - DEMANIO E PATRIMONIO Appart.100% Inizio:01/01/1998 Fine:	8.242,65	4.780,73
313	Appartamento in Via Ospedale	Part.329 Fogl.97 Partic.178 Sub.2 - ALGHERO Appart.100%		140 - DEMANIO E PATRIMONIO Appart.100% Inizio:01/01/1998 Fine:	8.242,65	4.780,73
327	Fabbricato ex Centro Forme - Via Cagliari	Part. Fogl. Partic. Sub. - Appart.100%	PIENA PROPRIETA'	140 - DEMANIO E PATRIMONIO Appart.100% Inizio:01/01/1998 Fine:	120.986,95	70.172,41
340	Fabbricato Linea Notturna	Part.9136 Fogl.71 Partic.2554 Sub. - ALGHERO Appart.100%		140 - DEMANIO E PATRIMONIO Appart.100% Inizio:01/01/1998 Fine:	86.114,24	49.946,22
341	Sede A.I.D.O. - Via Tarragona 8	Part. Fogl. Partic. Sub. - Appart.100%	PIENA PROPRIETA'	140 - DEMANIO E PATRIMONIO Appart.100% Inizio:01/01/1998 Fine:	34.120,24	19.789,70
342	Sede A.V.I.S. - Via Tarragona 8	Part. Fogl. Partic. Sub. - Appart.100%	PIENA PROPRIETA'	140 - DEMANIO E PATRIMONIO Appart.100% Inizio:01/01/1998 Fine:	34.120,24	19.789,70
343	Abitazione dx piano 1° - Via Tarragona 8	Part. Fogl. Partic. Sub. - Appart.100%	PIENA PROPRIETA'	140 - DEMANIO E PATRIMONIO Appart.100% Inizio:01/01/1998 Fine:	24.402,59	14.153,47
344	Abitazione sx piano 1° - Via Tarragona 8	Part. Fogl. Partic. Sub. - Appart.100%	PIENA PROPRIETA'	140 - DEMANIO E PATRIMONIO Appart.100% Inizio:01/01/1998 Fine:	24.402,59	14.153,47

MODULO 3: BENI IMMOBILI PATRIMONIALI DISPONIBILI

345	Abitazione dx piano 2° - Via Tarragona 8	Part. Fogl. Partic. Sub. - Appart.100%	PIENA PROPRIETA'	140 - DEMANIO E PATRIMONIO Appart.100% Inizio:01/01/1998 Fine:	24.402,59	14.153,47
346	Abitazione sx piano 2° - Via Tarragona 8	Part. Fogl. Partic. Sub. - Appart.100%	PIENA PROPRIETA'	140 - DEMANIO E PATRIMONIO Appart.100% Inizio:01/01/1998 Fine:	24.402,59	14.153,47
347	Abitazione dx piano 3° - Via Tarragona 8	Part. Fogl. Partic. Sub. - Appart.100%	PIENA PROPRIETA'	140 - DEMANIO E PATRIMONIO Appart.100% Inizio:01/01/1998 Fine:	24.402,59	14.153,47
348	Abitazione sx piano 3° - Via Tarragona 8	Part. Fogl. Partic. Sub. - Appart.100%	PIENA PROPRIETA'	140 - DEMANIO E PATRIMONIO Appart.100% Inizio:01/01/1998 Fine:	24.402,59	14.153,47
353	Tabacchino in Via Satta angolo Via Diez	Part. Fogl. Partic. Sub. - Appart.100%		140 - DEMANIO E PATRIMONIO Appart.100% Inizio:01/01/1998 Fine:	41.277,90	23.941,14
356	Ufficio - Loc. S. M. La Palma	Part. 10245 Fogl.5 Partic.74 Sub.25 - ALGHERO Appart.100%		170 - ANAGRAFE - LEVA - STATO CIVILE - ELETTORALE - STATISTICA Appart.100% Inizio:19/05/2004 Fine:	20.937,42	12.143,74
357	Ambulatorio Medico - Loc. S.M. La Palma	Part. 10245 Fogl.5 Partic.74 Sub.36 - ALGHERO Appart.100%		140 - DEMANIO E PATRIMONIO Appart.100% Inizio:01/01/1998 Fine:	11.035,39	8.889,63
358	Ufficio - Loc. S.M. La Palma	Part. 10245 Fogl.5 Partic.74 Sub.41 - ALGHERO Appart.100%		170 - ANAGRAFE - LEVA - STATO CIVILE - ELETTORALE - STATISTICA Appart.100% Inizio:01/01/1998 Fine:	22.369,04	12.974,06
359	Ufficio - Loc. S.M. La Palma	Part. 10245 Fogl.5 Partic.74 Sub.50 - ALGHERO Appart.100%		170 - ANAGRAFE - LEVA - STATO CIVILE - ELETTORALE - STATISTICA Appart.100% Inizio:19/05/2004 Fine:	19.028,60	11.036,56
438	Magazzino: foglio 50 mappale 23 - Loc. Maria Pia	Part. Fogl. Partic. Sub. - Appart.100%		140 - DEMANIO E PATRIMONIO Appart.100% Inizio:01/01/1998 Fine:	5.807,82	3.366,60
516	Campeggio "La Mariposa" - Via Lido	Part. Fogl.50 Partic.v. note Sub. - ALGHERO Appart.100%	PIENA PROPRIETA'	140 - DEMANIO E PATRIMONIO Appart.100% Inizio:01/01/1998 Fine:	279.945,46	279.945,46
532	Area Inseguimenti produttivi - Unglias-Galantè LOTTO D2	Part. Fogl.52/55 Partic.460/745 Sub. - ALGHERO Appart.0%	PIENA PROPRIETA'		54.669,97	54.669,97

MODULO 3: BENI IMMOBILI PATRIMONIALI DISPONIBILI

550	Area insediamenti produttivi - Ungias-Galanà LOTTO H3	Part. Fogl.56 Partic.486 Sub. - ALGHERO Appart.0%	PIENA PROPRIETA'		57.555,57	57.555,57	
554	Posto Auto Via Kolbe		PIENA PROPRIETA'		0,00	0,00	
556	Posto Auto Via Kolbe		PIENA PROPRIETA'		0,00	0,00	
557	Posto Auto Via Kolbe		PIENA PROPRIETA'		0,00	0,00	
574	Posto Auto Via Kennedy ang. Via N. Unite		PIENA PROPRIETA'		0,00	0,00	
582	Posto Auto Via Kennedy ang. Via N. Unite		PIENA PROPRIETA'		0,00	0,00	
583	Posto Auto Via Kennedy ang. Via N. Unite		PIENA PROPRIETA'		0,00	0,00	
584	Posto Auto Via Kennedy ang. Via N. Unite		PIENA PROPRIETA'		0,00	0,00	
586	Posto Auto Via Kennedy ang. Via N. Unite		PIENA PROPRIETA'		0,00	0,00	
587	Posto Auto Via Kennedy ang. Via N. Unite		PIENA PROPRIETA'		0,00	0,00	
588	Posto Auto Via Kennedy ang. Via N. Unite		PIENA PROPRIETA'		0,00	0,00	
589	Posto Auto Via Kennedy ang. Via N. Unite		PIENA PROPRIETA'		0,00	0,00	

000418

MODULO 3: BENI IMMOBILI PATRIMONIALI DISPONIBILI

590	Posto Auto Via Kennedy ang. Via N. Unite		PIENA PROPRIETA'		0,00	0,00		
592	Posto Auto Via Kennedy ang. Via N. Unite		PIENA PROPRIETA'		0,00	0,00		
593	Posto Auto Via Kennedy ang. Via N. Unite		PIENA PROPRIETA'		0,00	0,00		
594	Posto Auto Via Kennedy ang. Via N. Unite		PIENA PROPRIETA'		0,00	0,00		
598	Posto Auto Via Caravaggio		PIENA PROPRIETA'		0,00	0,00		
599	Posto Auto Viale Sardegna		PIENA PROPRIETA'		0,00	0,00		
600	Posto Auto Viale Sardegna		PIENA PROPRIETA'		0,00	0,00		
							744.078,60	

000419